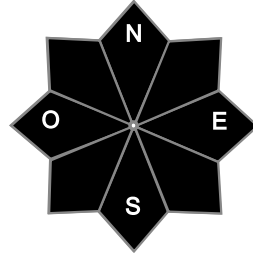
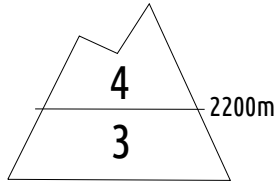




Pour consulter la vigilance en cours, veuillez vous rendre sur le site <https://vigilance.meteofrance.fr/fr>

Estimation des risques

jeudi 30 novembre



nombreuses plaques

Tendance pour le vendredi 01 décembre



risque fort

Instabilité toujours forte en altitude avec de nouvelles chutes de neige et un rafraîchissement à venir.

Au-dessus de 2200m risque fort, plus bas risque marqué.

Départs spontanés : Départs de neige humide de grande taille sous 2000/2200m.

Déclenchements skieurs : Nombreuses plaques à vent, sensibles et de grandes tailles en altitude.

Indices de risque : 5 très fort - 4 fort - 3 marqué - 2 limité - 1 faible - En noir : les pentes les plus dangereuses

Stabilité du manteau neigeux jusqu'au jeudi 30 novembre 2023 au soir



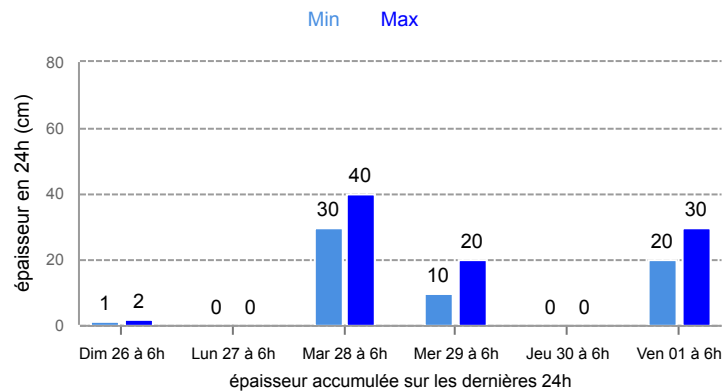
Situations typiques : NEIGE VENTÉE, NEIGE HUMIDE

DÉPARTS SPONTANÉS : En cours de journée de jeudi, de nombreuses avalanches spontanées de neige humide ont lieu en-dessous de 2000/2200m avec la remontée de la pluie. Elles sont la plupart du temps de taille 3 (grandes) mais au fil des heures de la journée, des départs de 4, très grandes, sont possibles. Au-dessus de 2200/2400m, les cumuls de neige fraîche sont importants et des départs spontanés sont possibles surtout en deuxième moitié de journée, possibles taille 3, possiblement taille 4 (très grande).

DÉCLENCHEMENT PROVOQUÉS : Manteau neigeux très instable en altitude sur les prochaines 24 heures: d'importantes chutes de neige ont lieu en altitude, au-dessus de 2000/2200m, elles sont accompagnés d'un vent fort de Sud-ouest. De nombreuses plaques se forment au cours de la journée, elles sont facilement déclençables au passage d'un unique skieur. Le vent tempétueux en montagne amène ces plaques à se former en diverses orientations. En versants Nord à Est, cette nouvelle neige tombe sur une couche de neige fragile ce qui accentue encore le risque de départs et ainsi des cassures épaisses et larges sont possibles dans ces secteurs (taille 4).

Sous 2000/2200m, le risque accidentel est moins fort et faiblit au fil de la journée avec la montée de la limite pluie-neige.


Neige fraîche à 1800 m



Aperçu météo

|  | jeudi 30 novembre |           |            |           |
|--|-------------------|-----------|------------|-----------|
|  | nuit              | matin     | après-midi | soir      |
|  |                   |           |            |           |
| Jeudi : perturbation active tout au long de la journée avec une limite pluie-neige élevée (2200/2400m) |                   |           |            |           |
| Pluie-Neige  | 1200 m            | 2200 m    | 2100 m     | 1900 m    |
| Iso 0°C  | 2000 m            | 2400 m    | 2300 m     | 2200 m    |
| Vent 2000 m  | ↗ 35 km/h         | ↗ 40 km/h | ↗ 35 km/h  | ↗ 40 km/h |
| Vent 3000 m  | ↗ 40 km/h         | → 55 km/h | ↗ 55 km/h  | → 40 km/h |

Épaisseur de neige hors-piste



Qualité de la neige

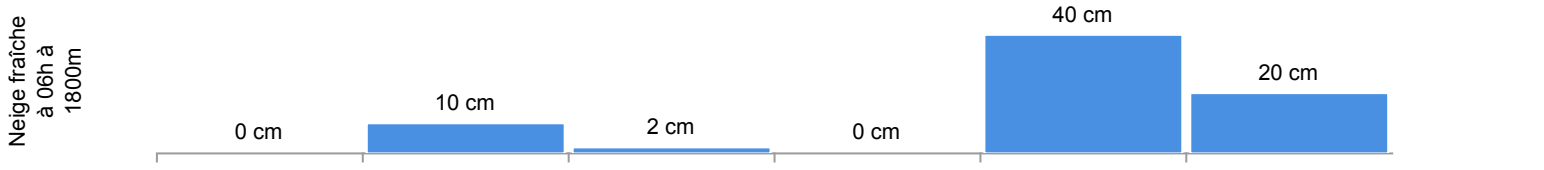
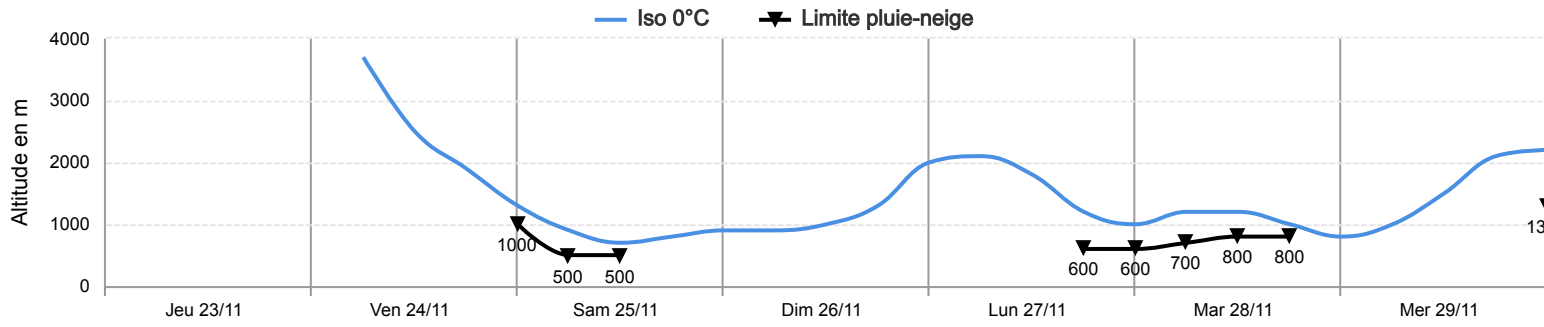
Enneigement : coup dur pour le manteau neigeux en moyenne montagne qui va diminuer fortement avec les pluies de la nuit et journée prochaine. Sous 2000/2200m le manteau va progressivement se gorger d'eau rendant la qualité de la neige médiocre. Plus haut, grosse quantité de neige fraîche entre 80 et 100cm sur les prochaines 24h, neige souvent ventée et plaquée, épaisseurs très variables.

Qualité de la neige ce jeudi : épaisse couche de neige poudreuse au-dessus de 2000/2200m. Crêtes très soufflées, des accumulations épaisses en contrebas dans les zones abritées.



Conditions nivo-météo des 7 derniers jours

|             | jeu. 23/11 |     |     |     | ven. 24/11 |     |     |     | sam. 25/11 |     |     |     | dim. 26/11 |     |     |     | lun. 27/11 |     |     |     | mar. 28/11 |     |     |     | mer. 29/11 |     |     |     |
|-------------|------------|-----|-----|-----|------------|-----|-----|-----|------------|-----|-----|-----|------------|-----|-----|-----|------------|-----|-----|-----|------------|-----|-----|-----|------------|-----|-----|-----|
|             | 03h        | 09h | 15h | 21h | 03h        | 09h | 15h | 21h | 03h        | 09h | 15h | 21h | 03h        | 09h | 15h | 21h | 03h        | 09h | 15h | 21h | 03h        | 09h | 15h | 21h | 03h        | 09h | 15h | 21h |
| Météo       |            |     |     |     | ☀          | ☀   | ☁   | ☁   | ☁          | ☁   | ☁   | ☁   | ☁          | ☁   | ☁   | ☁   | ☁          | ☁   | ☁   | ☁   | ☁          | ☁   | ☁   | ☁   | ☁          | ☁   | ☁   | ☁   |
| Vent (km/h) |            |     |     |     | 60         | 70  | 70  | 70  | 70         | 40  | 30  | 25  | 25         | 20  | 15  | 25  | 25         | 60  | 70  | 45  | 45         | 50  | 40  | 40  | 40         | 30  | 35  | 45  |
| à 3000m     | /          | /   | /   | /   | ↙          | ↘   | ↘   | ↘   | ↘          | ↘   | ↘   | ↘   | ↘          | ↘   | ↘   | ↘   | ↘          | ↘   | ↘   | ↘   | ↘          | ↘   | ↘   | ↘   | ↘          | ↘   | ↘   | ↘   |
| Vent (km/h) |            |     |     |     | 20         | 20  | 40  | 55  | 40         | 20  | 15  | 15  | 20         | 15  | 10  | 15  | 15         | 30  | 40  | 5   | 5          | 20  | 10  | 10  | 10         | 10  | 15  | 35  |
| à 2000m     | /          | /   | /   | /   | ↙          | ↘   | ↘   | ↘   | ↻          | ↘   | ↘   | ↘   | ↘          | ↘   | ↘   | ↘   | ↘          | ↘   | ↘   | ↘   | ↘          | ↘   | ↘   | ↘   | ↘          | ↘   | ↘   | ↘   |



| Risque d'avalanche | jeu. 23/11 | ven. 24/11 | sam. 25/11 | dim. 26/11 | lun. 27/11 | mar. 28/11 | mer. 29/11 |
|--------------------|------------|------------|------------|------------|------------|------------|------------|
|                    | 2          | 2          | 2          | 2          | 2          | 3          | 3          |

