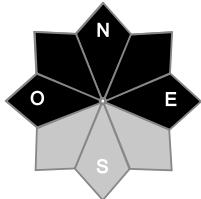
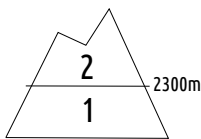




Estimation des risques pour le :

DIMANCHE 21 DÉCEMBRE

MANTEAU NEIGEUX HUMIDE ET REGELÉ SOUS 2300 M ET ENCORE FROID AU-DESSUS.



Au-dessus de 2300m indice de risque limité, plus bas indice faible.

Départs spontanés : Rares plaques de fond.

Déclenchements provoqués : Formations de plaques à vent par le Föhn.

Indices de risque : 5 très fort - 4 fort - 3 marqué - 2 limité - 1 faible -- En noir : les pentes les plus dangereuses

Stabilité du manteau neigeux

Situation avalancheuse typique :



neige ventée



couche fragile persistante

Déclenchements provoqués :

\* Au-dessus de 2300 m : **formation de nouvelles plaques à vent**. Elles se forment dans les pentes où la neige est restée froide et poudreuse, par le **Föhn** qui souffle et se renforce dans la journée de dimanche. Assez rares mais de plus en plus nombreuses en montant en altitude. Sollicitables au passage d'un(e) skieur(euse). Taille 1 (petite) à 2 (moyenne).

*Observables : transport de neige par le vent, vaguelettes, accumulations de neige, fissures devant les skis...*

\* Entre 2200 m et 2800 m : **sous couche fragile persistante**. Elle est présente dans les versants **Est, Nord et Ouest**. **Difficilement déclenchable** par un(e) pratiquant(e), mais risque de cassure épaisse (80cm / 1 m). Taille 2 (moyenne) rarement 3 (grande).

\* En dessous de 2300 m, dans les pentes Sud assez raides : de la neige humide peut couler sous les skis avec le réchauffement diurne. Taille 1 (petite).

Départs spontanés :

\* En dessous de 2300 m : **rare plaques de fond**. Elles peuvent partir à toute heure du jour et de la nuit dans les pentes raides et lisses (pentes herbeuses, dalles rocheuses) de tous versants. Taille 1 à 2 (petite à moyenne).

Qualité de la neige

**Enneigement** : L'enneigement est faible pour la saison en moyenne montagne et normal en haute montagne.

On peut chausser les skis au-dessus de 1400/1600 m. Beaucoup de cailloux ressortent sous 2000 m.

**Qualité de la neige ce dimanche :**

\* Mauvais regel sous 1800 m.

\* Entre 1800 m et 2300 m : le matin, la neige est regelée en tous les versants avec une croute portante à skis. L'après-midi, la croute se ramolli en surface (1-5 cm), uniquement dans les versants Sud ; ailleurs la neige reste dure.

\* Au-dessus de 2300 m : la surface de la neige est encore froide : elle est souvent durcie par le travail du vent mais elle reste poudreuse dans certaines pentes peu exposées au vent.

\* Les crêtes et les arêtes de moyenne montagne sont dégarnies.

Aperçu météo pour le dimanche 21 décembre

nuit

matin

après-midi

soir

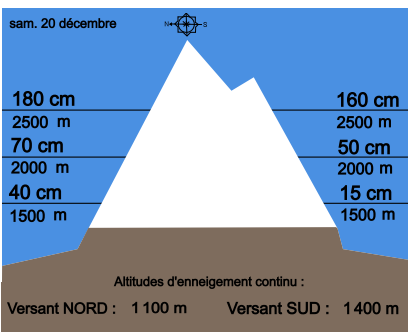


Quelques nuages défilent à haute altitude devant le soleil. Le Föhn se renforce dans la journée.

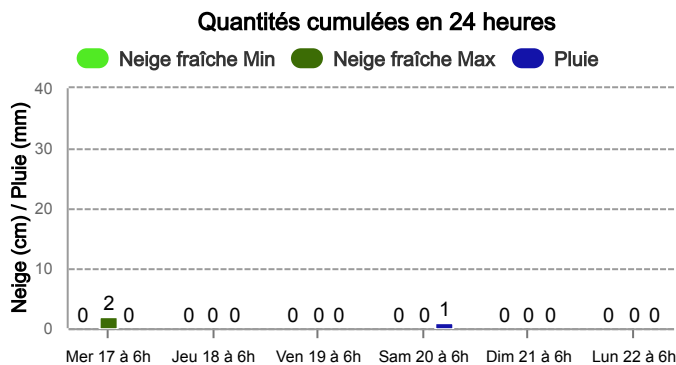
Pluie-Neige

Iso 0 °C	2 300 m	2 500 m	2 600 m	2 700 m
Vent 2000 m	10 km/h	15 km/h	30 km/h	40 km/h
Vent 4000 m	40 km/h	50 km/h	70 km/h	60 km/h

Épaisseur de neige hors-piste



Précipitations à 1800 m



Tendance du lundi 22 décembre



Indice de risque limité

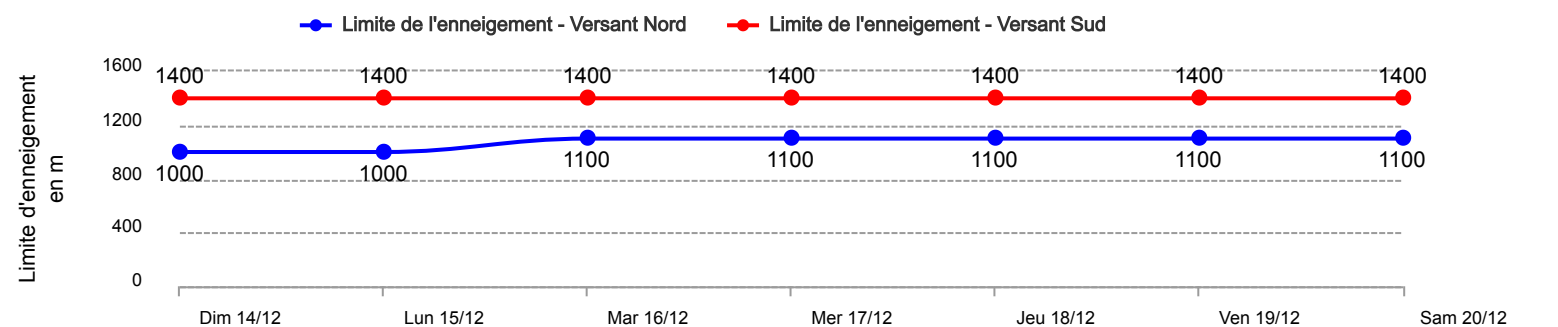
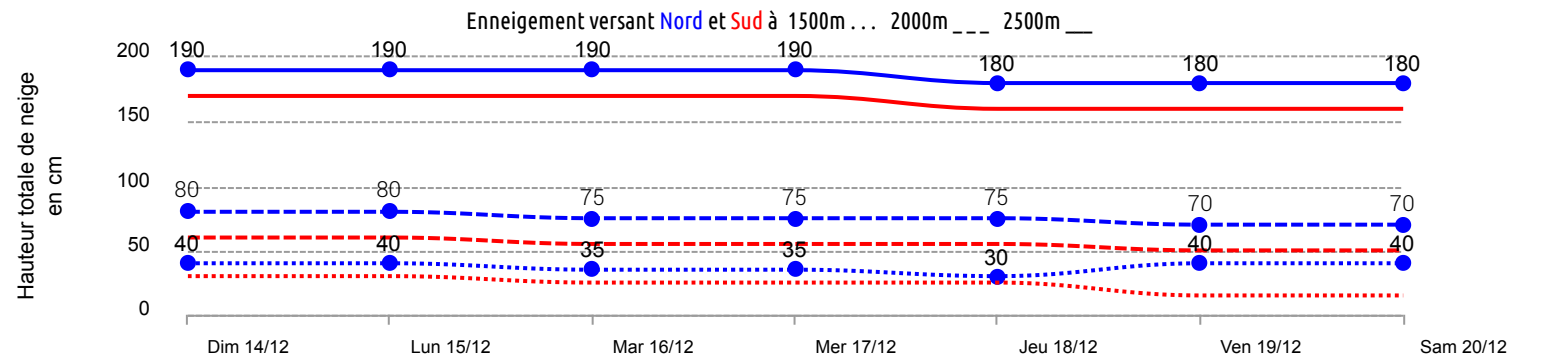
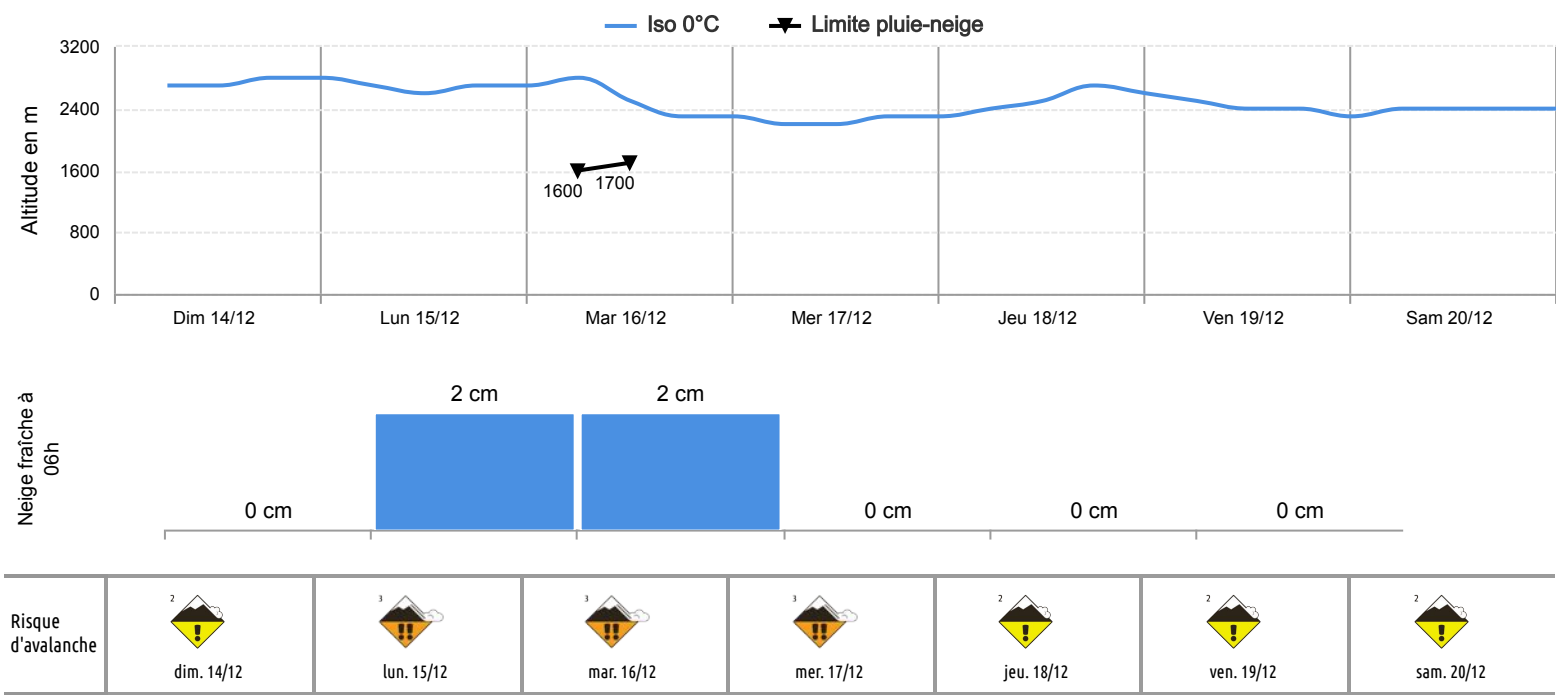
Les plaques à vent sont toujours sollicitables en altitude. Plus bas, le manteau neigeux est stabilisé. Le Föhn souffle toujours.

Pour consulter la vigilance en cours, veuillez vous rendre sur le site <https://vigilance.meteofrance.fr/fr>



Conditions nivo-météo des 7 derniers jours

	dim. 14/12				lun. 15/12				mar. 16/12				mer. 17/12				jeu. 18/12				ven. 19/12				sam. 20/12			
	03h	09h	15h	21h	03h	09h	15h	21h	03h	09h	15h	21h	03h	09h	15h	21h	03h	09h	15h	21h	03h	09h	15h	21h	03h	09h	15h	21h
Météo																												
Vent (km/h)	30	20	20	30	50	60	60	70	80	80	50	30	20	15	20	30	50	60	60	50	45	45	40	40	35	40	40	40
à 4000m																												
Vent (km/h)	20	10	10	20	30	30	40	60	50	50	40	20	10	5	10	10	25	35	40	30	15	10	10	10	10	10	10	10
à 2000m																												



Pour consulter la vigilance en cours, veuillez vous rendre sur le site <https://vigilance.meteofrance.fr/fr>