

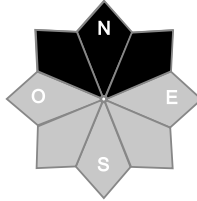
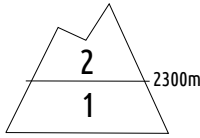


Rédigé le samedi 2 mai 2026 à 16h

Estimation des risques pour le :

DIMANCHE 03 MAI

MANTEAU NEIGEUX GLOBALEMENT STABLE.



Au-dessus de 2300m indice de risque limité, plus bas indice faible.

Départs spontanés : Peu probables.

Déclenchements provoqués : Coulées humides sous les skis.

Indices de risque : 5 très fort - 4 fort - 3 marqué - 2 limité - 1 faible -- En noir : les pentes les plus dangereuses

Stabilité du manteau neigeux

Situation avalancheuse typique :



neige humide



avalanches de fond

Départs spontanés : Peu probables.

* De rares coulées de neige humides sont possibles en versants Nord d'altitude (au-dessus de 3000m). Taille 1 (petite).

Facteur aggravant, entre 2400 et 2700 m en versants E/N/O : un départ en cascade en plaque n'est pas exclu. Cassure de 50/80 cm voir 1 m possibles. Taille 2 (moyenne).

* En-dessous de 2400 m : quelques plaques de fond dans les pentes raides et lisses (pentes herbeuses, dalles rocheuses). Possibles à toute heure du jour et de la nuit. Taille 2 (moyenne).

Déclenchements provoqués :

* En dessous de 3000 m en N : déclenchements ponctuels de neige humide sous les pieds ou les skis. Taille 1 (petite) voire 2 (moyenne) dans de grandes pentes raides. Entre 2400 et 2700m en E/N/O, la couche fragile pourrait être sollicitée par un premier départ ponctuel (cassure de 50/80 cm). Taille 2 (moyenne).

Qualité de la neige

Enneigement :

Pour la saison, l'enneigement est très déficitaire sous 2100 m et déficitaire au-dessus. On peut chausser les skis au-dessus de 2000 m en sud et 1700 m en nord.

Qualité de la neige dimanche :

* Mauvais regel nocturne.

* En dessous de 3200 m, manteau neigeux humide en profondeur dès la matinée, voire neige de névé.

* Au-dessus de 3200 m dans les ubacs les plus encaissés, la neige récente est encore un peu froide.

* Proche des crêtes et sommets, de nombreux endroits ressortent en glace ou en rocher.

Aperçu météo pour le dimanche 03 mai

nuit

matin

après-midi

soir

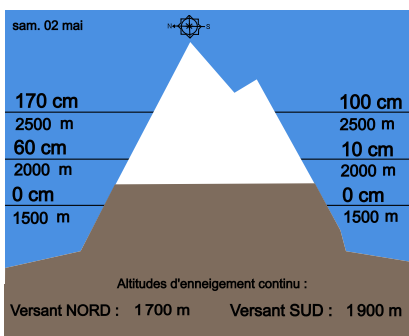


Journée entièrement couverte, quelques chutes de neige en altitude (5cm).

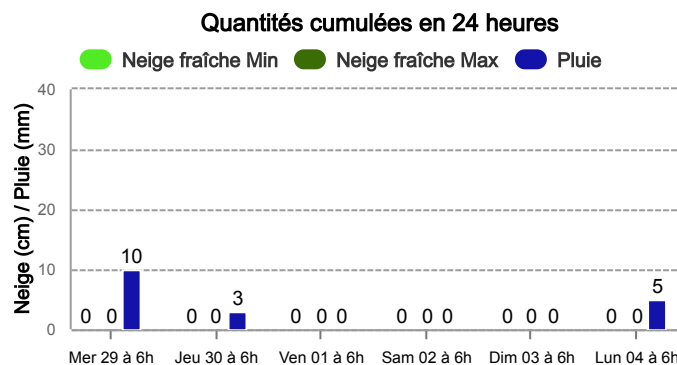
Pluie-Neige

Iso 0 °C	3 000 m	3 000 m	2 900 m	3 000 m
Vent 2000 m	↑ 25 km/h	↑ 25 km/h	↗ 20 km/h	↑ 20 km/h
Vent 4000 m	↗ 40 km/h	↗ 45 km/h	↗ 45 km/h	↑ 45 km/h

Épaisseur de neige hors-piste



Précipitations à 1800 m



Indice de risque limité

En journée de lundi, nouvelle chute de neige en altitude venant localement créer de petites instabilités. Sous 2300/2400 m, la pluie vient humidifier le manteau neigeux et créer de petites coulées humides.

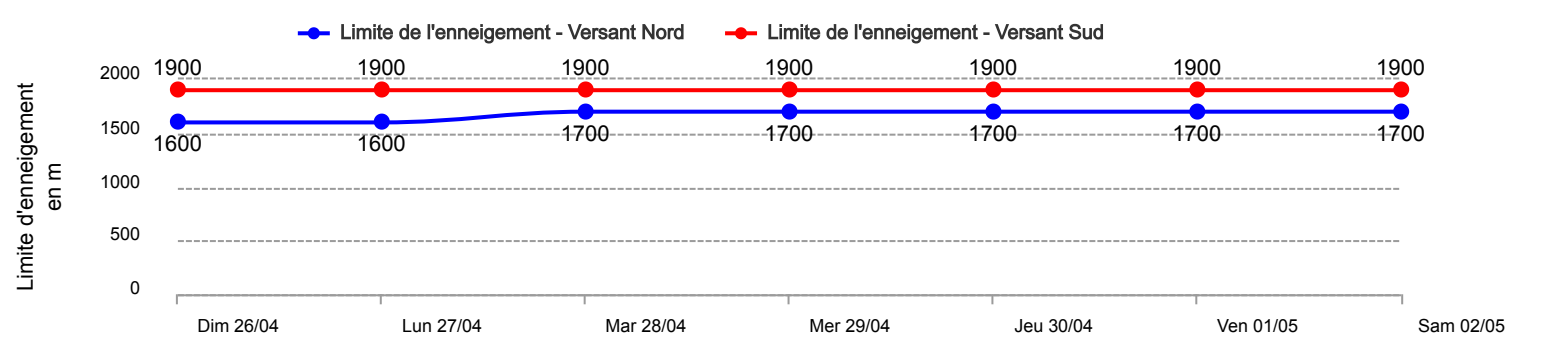
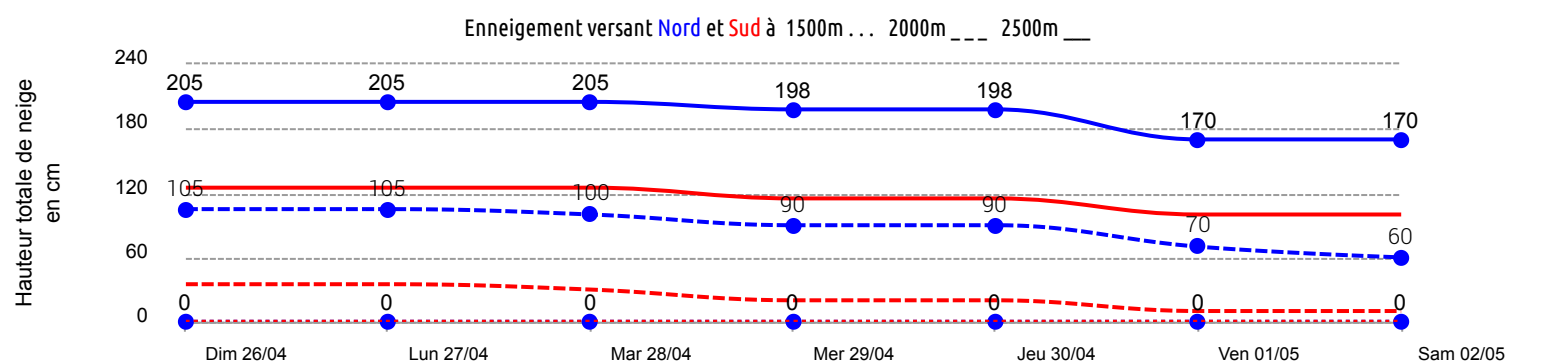

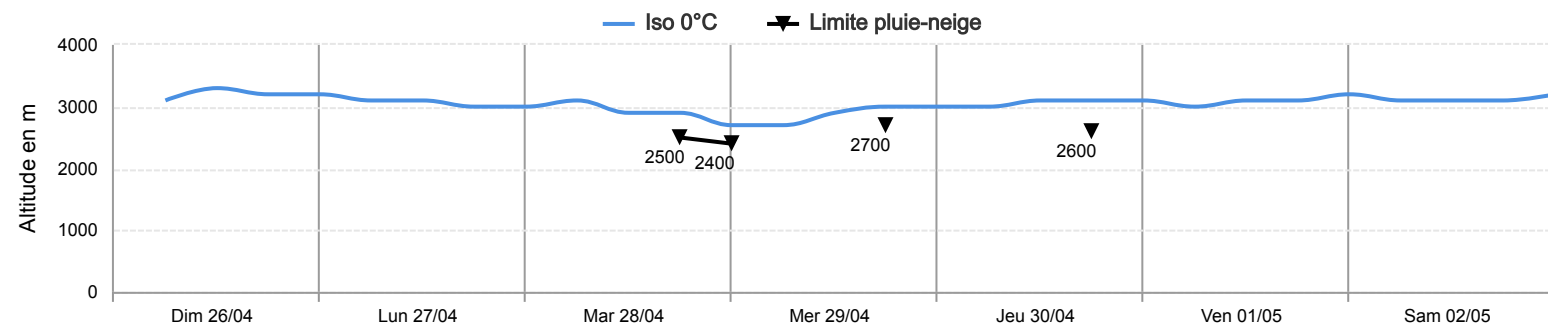
Pour consulter la vigilance en cours, veuillez vous rendre sur le site <https://vigilance.meteofrance.fr/fr>



Rédigé le samedi 2 mai 2026 à 16h

Conditions nivo-météo des 7 derniers jours

	dim. 26/04				lun. 27/04				mar. 28/04				mer. 29/04				jeu. 30/04				ven. 01/05				sam. 02/05			
	03h	09h	15h	21h	03h	09h	15h	21h	03h	09h	15h	21h	03h	09h	15h	21h	03h	09h	15h	21h	03h	09h	15h	21h	03h	09h	15h	21h
Météo																												
Vent (km/h)	20	20	20	20	20	20	20	30	20	30	40	30	30	20	20	20	20	25	25	15	25	30	30	30	15	15	25	35
à 4000m	↓	↓	→	→	→	→	→	→	→	→	→	→	→	→	→	→	↓	↓	↓	←	←	←	↑	↑	↑	↑	↑	↑
Vent (km/h)	5	10	5	10	10	5	10	10	10	5	15	10	10	5	5	5	5	10	15	5	5	10	15	10	5	5	10	20
à 2000m	↻	↻	↻	↻	↻	↻	↻	↻	↻	↻	↻	↻	↻	↻	↻	↻	↻	↻	↻	↻	↻	↻	↻	↻	↻	↻	↻	↻



Pour consulter la vigilance en cours, veuillez vous rendre sur le site <https://vigilance.meteofrance.fr/fr>