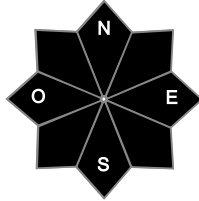
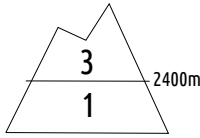




Estimation des risques pour le :

JEUDI 07 MAI

INSTABILITÉS DANS LA NEIGE RÉCENTE.



Au-dessus de 2400m indice de risque marqué, plus bas indice faible.

Départs spontanés : Neige récente au fil du réchauffement par le soleil.

Déclenchements provoqués : Neige récente sous les skis.

Indices de risque : 5 très fort - 4 fort - 3 marqué - 2 limité - 1 faible -- En noir : les pentes les plus dangereuses

Stabilité du manteau neigeux

Situation avalancheuse typique :



neige humide



neige fraîche

Départs spontanés :

* Au-dessus de 2400 m : nombreux départs ponctuels dans la neige fraîche s'humidifiant au soleil, dans les pentes E puis S puis W. Ces départs ponctuels entraînent régulièrement des volumes plus importants, taille 1 (petite) à 2 (moyenne). Au-dessus de 3000 m, les volumes de neige fraîche sont plus importants, générant des avalanches plus volumineuses. Taille 2, rarement 3 (grande).

Facteur aggravant, entre 2400 et 3000 m en versants E/N/O : un départ en plaque n'est pas exclu lors d'une avalanche en cascade. Cassure de 70 cm à 1 m possible. Taille 2, parfois 3.

* Rares plaques de fond dans les pentes raides et lisses (pentes herbeuses, dalles rocheuses). Possibles à toute heure du jour et de la nuit. Taille 2 (moyenne).

Déclenchements provoqués :

* Au-dessus de 2400 m : de la neige humide récente peut couler sous les skis et peut dans quelques cas entraîner de plus gros volumes de neige. Taille 1 parfois 2 sous 3000 m, taille 1 souvent 2 au-dessus de 3000 m où les quantités de neige mobilisable sont plus importantes.

* En dessous de 2400 m : de la neige humide récente peut couler sous les skis. Taille 1 (petite).

Qualité de la neige

Enneigement :

Pour la saison, l'enneigement est très déficitaire sous 2400 m et déficitaire au-dessus. On retrouve de la neige récente au-dessus de 2000 m, 20-25 cm au-dessus de 2400 m, jusqu'à 40 cm au-dessus de 3000 m.

On peut chausser les skis au-dessus de 2100 m en sud et 1700 m en nord.

Qualité de la neige jeudi matin :

* En dessous de 2400 m, manteau neigeux humide jusqu'en profondeur surmonté d'une fine couche de neige récente également humide. Faible regel en début de journée.

* Au-dessus de 2400 m, 20-25 cm de neige récente souvent froide ou légèrement humidifiée, reposant sur de la vieille neige, souvent dure.

* Au-dessus de 3000 m, 40 cm de neige récente, poudreuse voir légèrement ventée proche des crêtes ou sommets. Elle repose sur une couche de neige dure, compactée par le vent.

Aperçu météo pour le jeudi 07 mai

nuit

matin

après-midi

soir



Cumulus à partir du milieu de matinée donnant quelques faibles averses l'après-midi. Températures à 2000 m : 0/8 °C, à l'Aiguille du Midi : -8/-3 °C.

Pluie-Neige

2300 m

Iso 0 °C

2100 m

2300 m

2600 m

2700 m

Vent 2000 m

↗ 15 km/h

↗ 5 km/h

↘ 5 km/h

↗ 10 km/h

Vent 4000 m

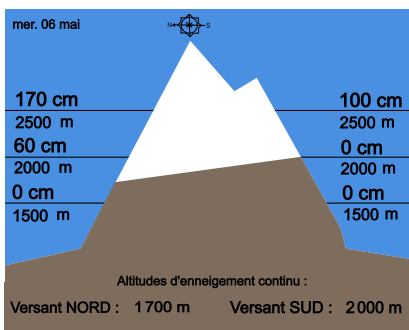
→ 20 km/h

→ 25 km/h

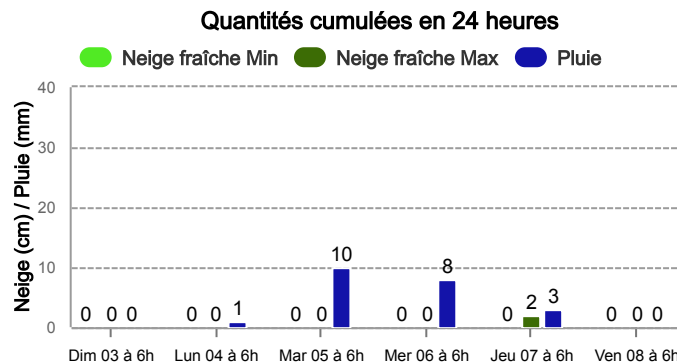
↗ 25 km/h

↗ 20 km/h

Épaisseur de neige hors-piste



Précipitations à 1800 m



Tendance du vendredi 08 mai



Indice de risque limité

Ensoleillé en matinée puis quelques averses en fin de journée. Stabilisation du manteau neigeux.

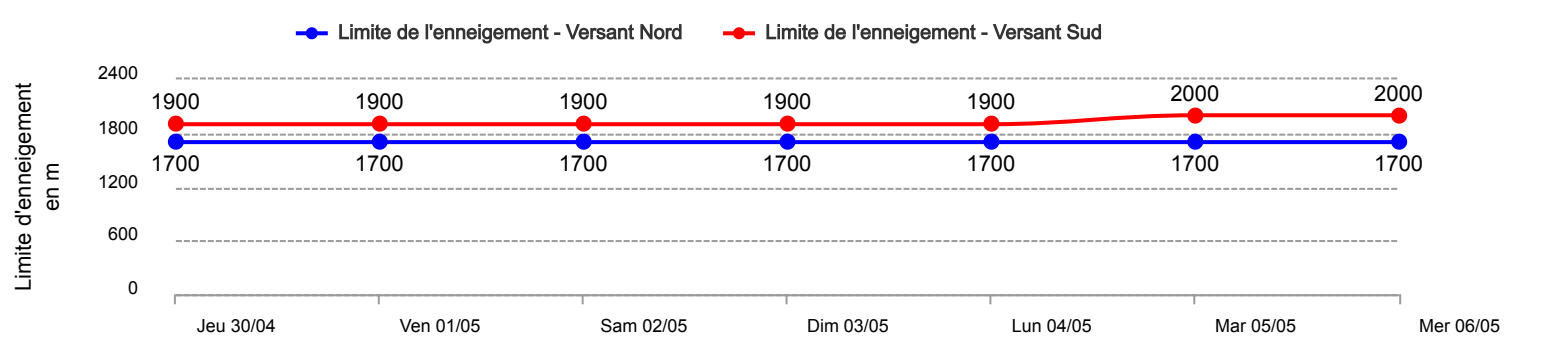
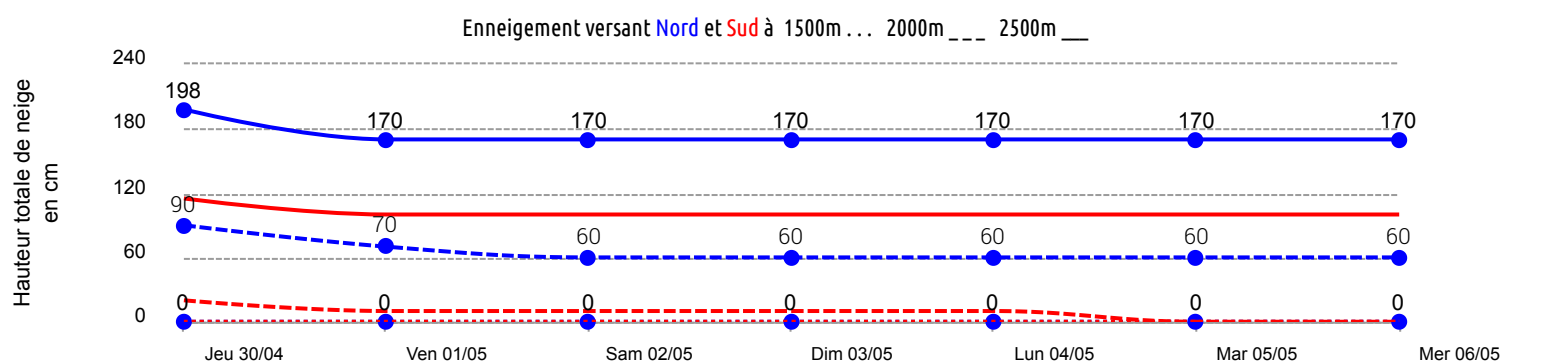

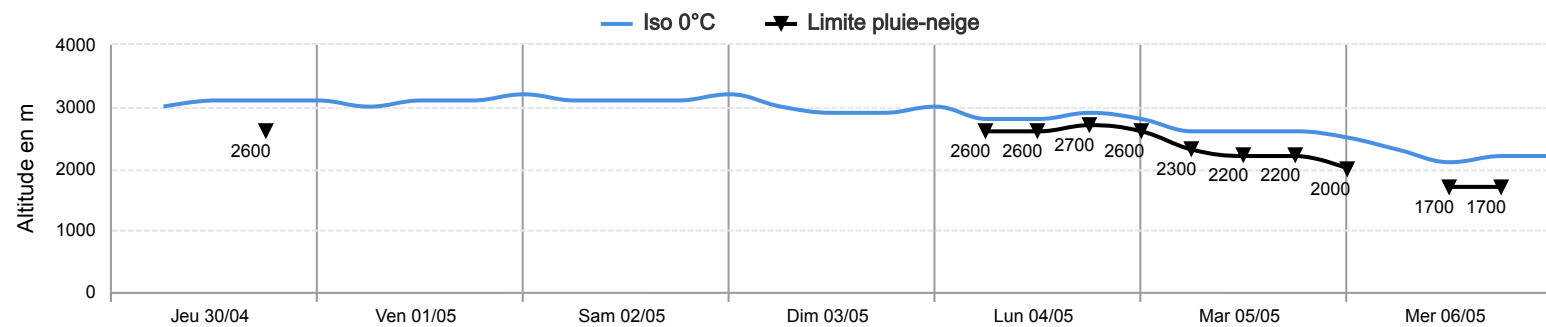
Pour consulter la vigilance en cours, veuillez vous rendre sur le site <https://vigilance.meteofrance.fr/fr>



Rédigé le mercredi 6 mai 2026 à 16h

Conditions nivo-météo des 7 derniers jours

	jeu. 30/04				ven. 01/05				sam. 02/05				dim. 03/05				lun. 04/05				mar. 05/05				mer. 06/05			
	03h	09h	15h	21h	03h	09h	15h	21h	03h	09h	15h	21h	03h	09h	15h	21h	03h	09h	15h	21h	03h	09h	15h	21h	03h	09h	15h	21h
Météo																												
Vent (km/h)	20	25	25	15	25	30	30	30	15	15	25	35	40	45	45	45	45	50	60	45	55	40	70	60	45	40	40	40
à 4000m	↓	↓	↓	←	←	↑	↑	↑	↑	↑	↑	↑	↑	↑	↑	↑	↑	↑	↑	↑	↑	↑	↑	↑	↑	↑	↑	↑
Vent (km/h)	5	10	15	5	5	10	15	10	5	5	10	20	25	25	20	20	20	20	15	15	15	20	40	50	20	30	20	20
à 2000m	↻	↓	↓	↑	←	↓	↑	↑	↑	↑	↑	↑	↑	↑	↑	↑	←	↑	↑	↑	↑	↑	↑	↑	↑	↑	↑	↑



Pour consulter la vigilance en cours, veuillez vous rendre sur le site <https://vigilance.meteofrance.fr/fr>