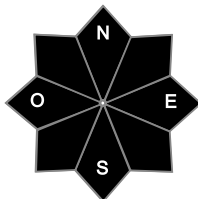
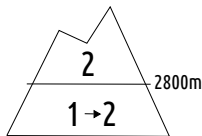




Estimation des risques pour le :

DIMANCHE 06 AVRIL

MANTEAU NEIGEUX PRINTANIER SOUS 2800 M ET PLUS HIVERNALE AU-DESSUS DE 2800 M DANS LES UBACS.



Au-dessus de 2800m indice de risque limité, plus bas indice faible évoluant en limité.

Départs spontanés : plaques de fond

Déclenchements provoqués : plaques à vent nouvelles et anciennes

Indices de risque : 5 très fort - 4 fort - 3 marqué - 2 limité - 1 faible -- En noir : les pentes les plus dangereuses

Stabilité du manteau neigeux

Situation avalancheuse typique :



avalanches de fond



neige ventée

Départs spontanés :

\* rares départs en **plaques de fond**, de jour comme de nuit, sur les pentes raides et lisses sous 2500 m. Taille 2 (moyenne) et rarement 3 (grande).

\* quelques avalanches de **neige humide**, principalement dans les pentes **ensoleillées** aux heures les plus chaudes de la journée et dans les zones **abritées de la Bise**. Taille 1 à 2 (petite à moyenne). Au-dessus de 2500 m, elles se situent surtout près des rochers.

Déclenchements provoqués :

\* un skieur peut faire partir une avalanche de neige humide sous ses skis, aux heures les plus chaudes, sous 3000 m. Taille 1 (petite).

\* **en haute montagne** (au-dessus de 2800 m dans les ubacs et 3600 m dans les adrets), **rares plaques à vent** dans la neige encore froide. Les plaques **en cours de formation par la Bise** sont **très réactives**, très rares le matin et un peu plus nombreuses au cours de la journée. Les plaques formées par le Foehn de mercredi sont peu réactives. Taille 1 (petite) à 2 (moyenne).

Autres :

\*Risque de dévisser sur la neige dure regelée, surtout le matin.

\*Rares corniches fragilisées par la douceur.

Qualité de la neige

**Enneigement :** L'enneigement est correct au-dessus de 3000 m et déficitaire en dessous.

On peut chausser les skis au-dessus de 1400/1500 m en versant nord et 1800/2000 m en versant sud.

Qualité de la neige ce dimanche matin :

\* neige de printemps : le matin, croûte de regel portante reposant sur de la neige humide. Au cours de la journée, la croûte de neige ramollit, donnant de la neige lourde et humide. Enfoncement piéton important surtout au soleil et à l'abri du vent. Peu ou pas d'humidification de la croûte de regel au-dessus de 3000/3500 m

\* au-dessus de 2700 m dans les versants nord et 3700/4000 m dans les versants sud, neige encore froide, souvent dense ou dure (travaillée par le vent).

Aperçu météo pour le dimanche 06 avril

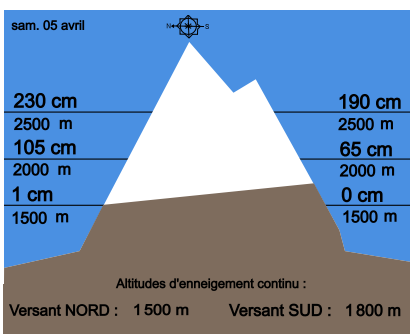
	nuit	matin	après-midi	soir

ensoleillé avec un renforcement de la Bise, limitant un peu la sensation de chaleur.

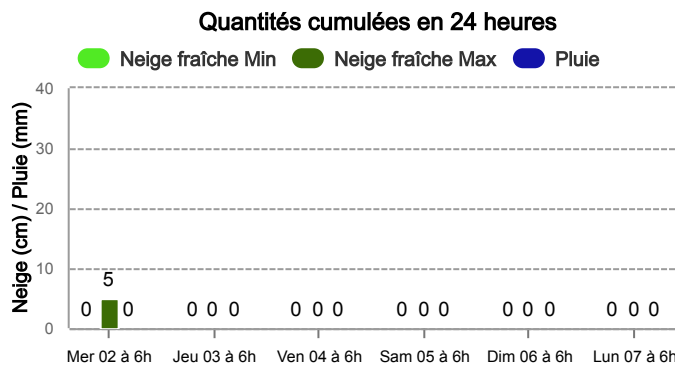
Pluie-Neige

Iso 0°C	2900 m	3000 m	2900 m	2900 m
Vent 2000 m	25 km/h	35 km/h	25 km/h	15 km/h
Vent 3000 m	40 km/h	50 km/h	40 km/h	30 km/h

Épaisseur de neige hors-piste



Précipitations à 1800 m



Tendance du lundi 07 avril



Indice de risque limité

Lundi : ensoleillé avec une faible Bise. Isotherme 0°C vers 2500 m.

⇒ peu d'évolution sur la stabilité du manteau neigeux. Toujours des petites problématiques de plaques de fond et l'après-midi de neige humide.

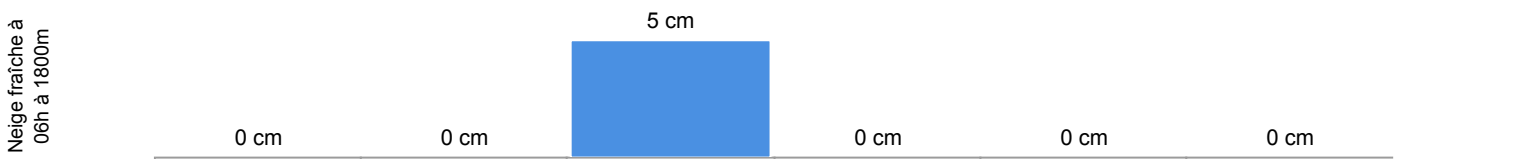
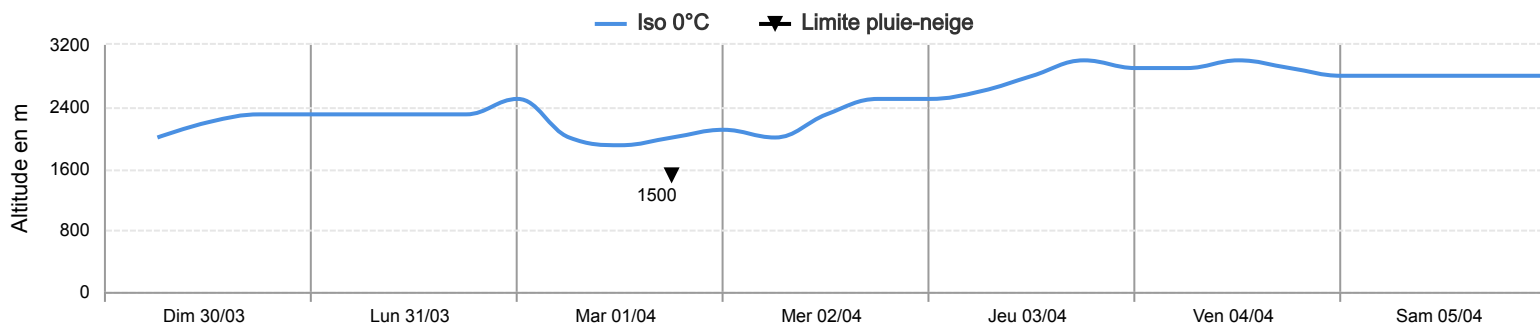
⇒ rares plaques à vent encore réactives dans la neige froide en haute montagne.

Pour consulter la vigilance en cours, veuillez vous rendre sur le site <https://vigilance.meteofrance.fr/fr>

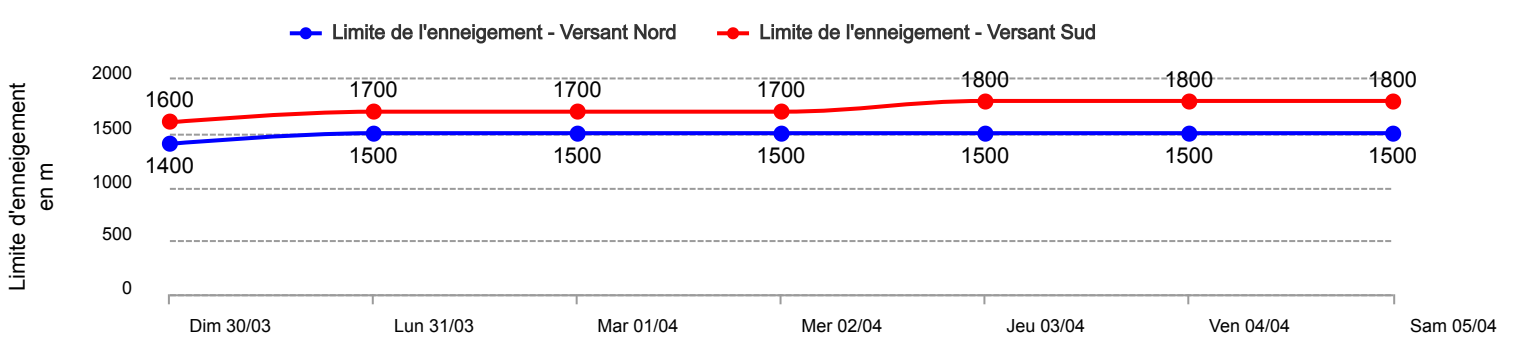
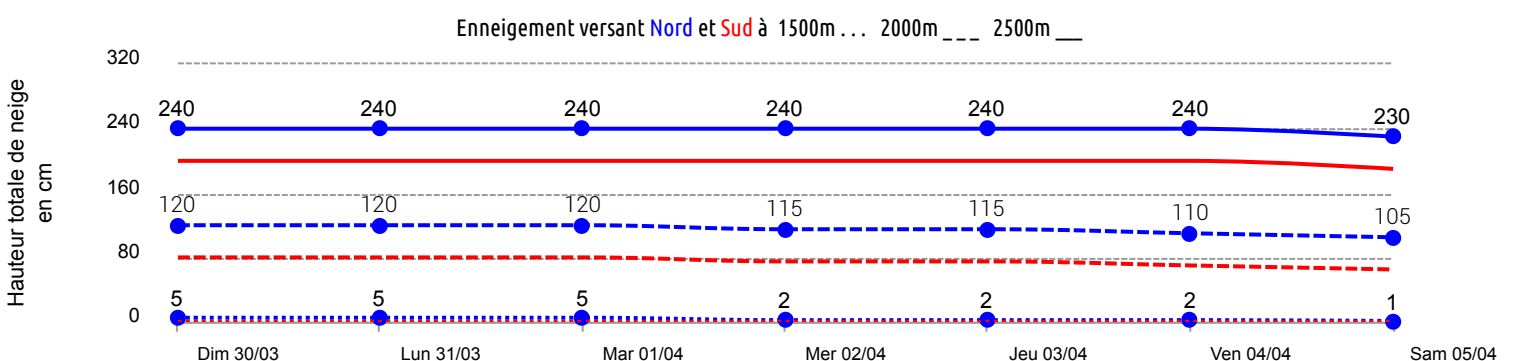


Conditions nivo-météo des 7 derniers jours

	dim. 30/03				lun. 31/03				mar. 01/04				mer. 02/04				jeu. 03/04				ven. 04/04				sam. 05/04			
	03h	09h	15h	21h	03h	09h	15h	21h	03h	09h	15h	21h	03h	09h	15h	21h	03h	09h	15h	21h	03h	09h	15h	21h	03h	09h	15h	21h
Météo																												
Vent (km/h)	70	60	60	60	70	80	80	70	45	50	40	60	65	60	40	25	20	15	10	15	20	10	10	15	20	20	20	25
à 3000m																												
Vent (km/h)	40	30	20	20	30	40	40	40	20	30	20	30	20	15	15	10	10	10	5	10	10	5	5	5	15	10	10	15
à 2000m																												



Risque d'avalanche	dim. 30/03	lun. 31/03	mar. 01/04	mer. 02/04	jeu. 03/04	ven. 04/04	sam. 05/04



Pour consulter la vigilance en cours, veuillez vous rendre sur le site <https://vigilance.meteofrance.fr/fr>