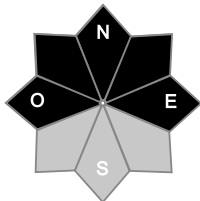
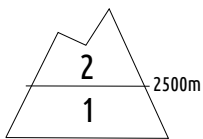




Estimation des risques pour le :

LUNDI 29 DÉCEMBRE

EN ALTITUDE, LA NEIGE RESTÉE LÉGÈRE A ÉTÉ TRAVAILLÉE PAR LE VENT. EN MOYENNE MONTAGNE, CROÛTE DE REGEL EN SURFACE.



Au-dessus de 2500m indice de risque limité, plus bas indice faible.

Départs spontanés : Peu probables

Déclenchements provoqués : Plaques à vent formées par le Foehn.

Indices de risque : 5 très fort - 4 fort - 3 marqué - 2 limité - 1 faible -- En noir : les pentes les plus dangereuses

Stabilité du manteau neigeux

Situation avalancheuse typique :



neige ventée



couche fragile persistante

Déclenchements provoqués :

* Au-dessus de 2500 m : les **plaques à vent** formées par le **Foehn** de ces derniers jours sont encore sollicitables par un-e pratiquant-e. Les plaques sont nombreuses et dures en haute montagne vers les sommets/crêtes à la frontière avec l'Italie car la neige était restée légère et le vent était fort. Taille 1 (petite) à 2 (moyenne).

Observables : vaguelettes, zones d'accumulation, fissures devant les skis ...

* Entre 2200 m et 2800 m en versants Est/Nord/Ouest : présence d'une **couche fragile persistante** enfouie localement. Difficile à déclencher mais peut provoquer une avalanche avec une cassure épaisse (70/90 cm). Taille 2 (moyenne)

Départs spontanés :

* En-dessous de 2500 m : très rares **plaques de fond**. Départs possibles en **tous versants**, notamment dans les pentes raides et lisses en versants froids. Départs à toute heure du jour et de la nuit. Taille 1 (petite), rarement 2 (moyenne).

Autre :

Risque de glissade ou de dévissage sur la neige dure regelée.

Qualité de la neige

Enneigement : légèrement déficitaire pour la saison à toutes altitudes.

On peut chausser les skis au-dessus de 1400 m dans les versants N, 1600/1700 m dans les versants S.

Qualité de la neige ce lundi :

* Au-dessus de 2500 m : le manteau neigeux est encore froid mais la surface est souvent durcie, travaillée par le vent. En haute-montagne, la neige est encore légère et poudreuse.

* En dessous de 2500 m : croûte de regel en surface. Les pentes raides orientées sud sont très dures le matin puis la croûte se ramollit légèrement en journée. Dans les versants peu/pas exposés au soleil, la croûte est moins portante, cassante sous les skis avec une couche plus meuble en dessous, mais la croûte ne décaille pas en journée. Localement dans quelques pentes froides et à l'abri du vent, la neige est encore légère.

* Les arêtes et les crêtes de moyenne montagne sont dégarnies.

Aperçu météo pour le lundi 29 décembre

nuit



matin



après-midi



soir

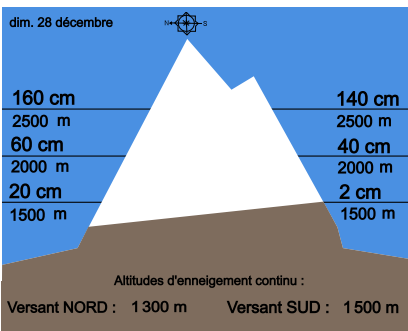


Anticyclonique : une mer de nuage est présente en vallée et le soleil brille en montagne. Le vent est assez faible.

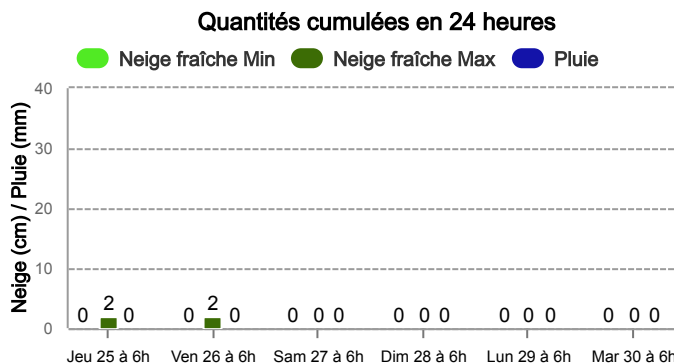
Pluie-Neige

Iso 0 °C	3 000 m	2 800 m	2 600 m	2 500 m
Vent 2000 m	↗ 10 km/h	↗ 5 km/h	↻ 5 km/h	↻ 5 km/h
Vent 4000 m	↘ 15 km/h	↘ 15 km/h	↘ 15 km/h	↘ 20 km/h

Épaisseur de neige hors-piste



Précipitations à 1800 m



Tendance du mardi 30 décembre



Indice de risque limité

Peu d'évolution du manteau neigeux. Les plaques à vent sont en cours de stabilisation en altitude. Les conditions restent anticycloniques.

Pour consulter la vigilance en cours, veuillez vous rendre sur le site <https://vigilance.meteofrance.fr>

Météo-France - 73 avenue de Paris, 94165 Saint-Mandé cedex - Contact : contact@meteo.fr

Rédigé par Météo-France avec la contribution des observateurs du réseau nivo-météorologiques. Partenariat : ANMSM (Maires de Stations de Montagne), DSF (Domaines Skiables de France), ADSP (Directeurs de Pistes et de la Sécurité des Stations de Sports d'Hiver) et autres acteurs de la montagne.

Bulletin neige & avalanches par téléphone au

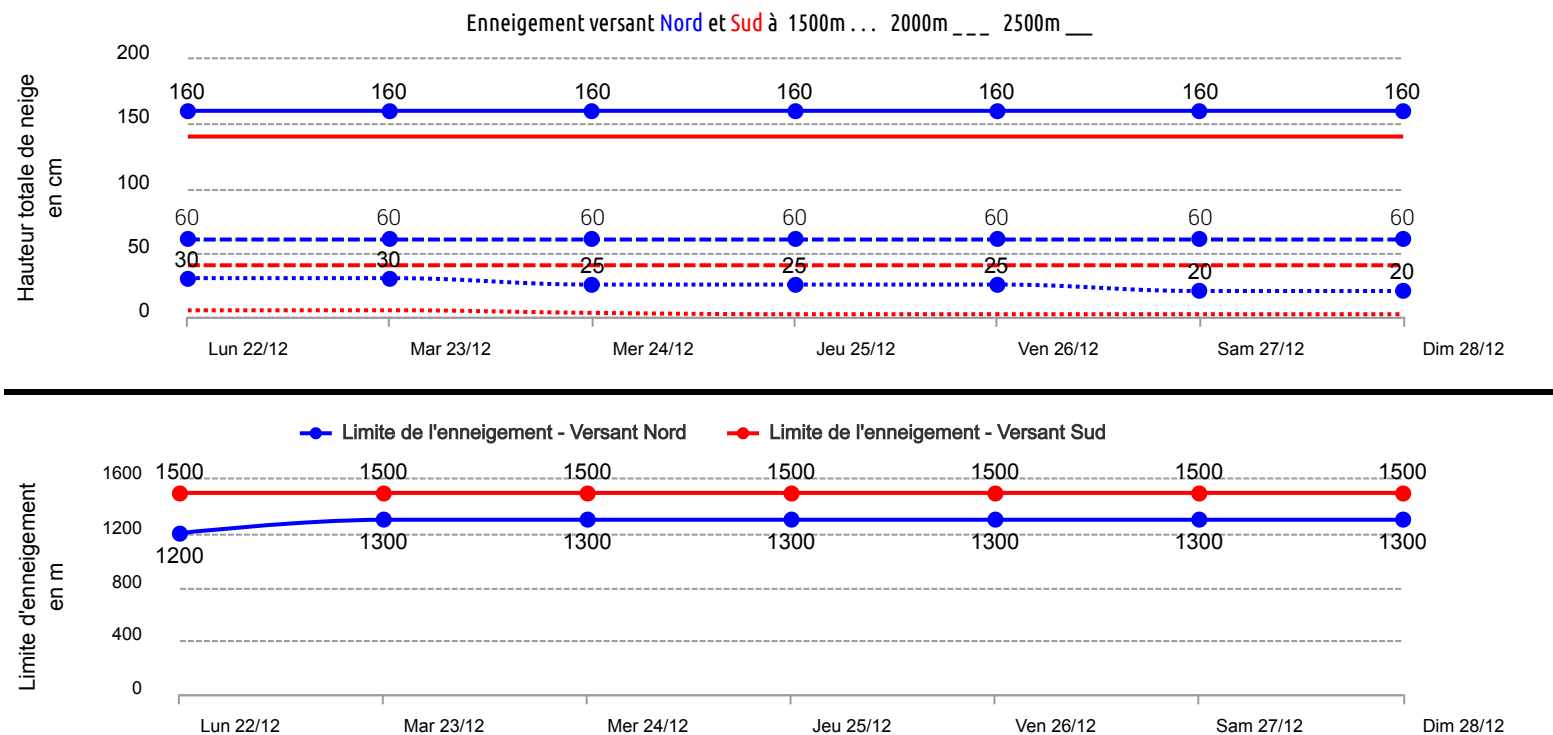
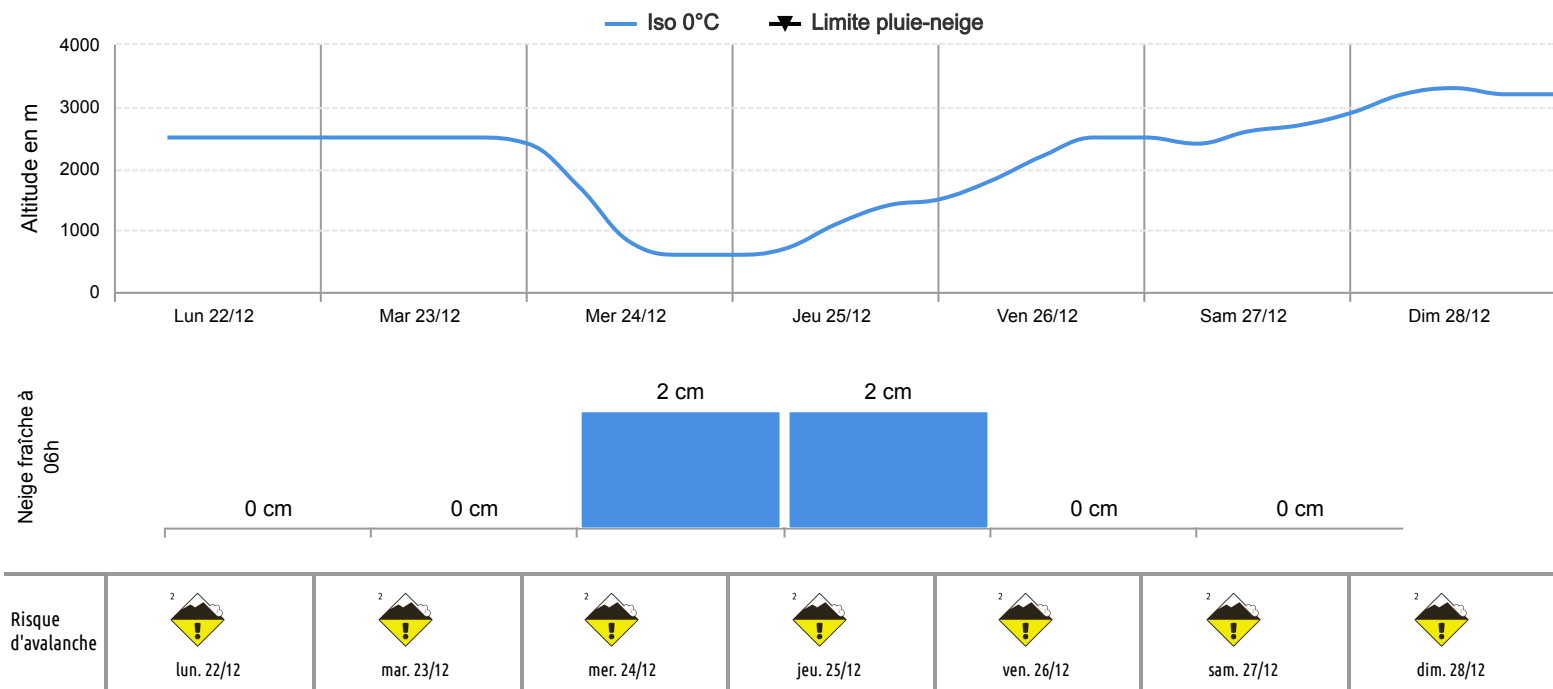
0 892 68 10 20

Service 0,35 € / min
+ prix appel



Conditions nivo-météo des 7 derniers jours

	lun. 22/12				mar. 23/12				mer. 24/12				jeu. 25/12				ven. 26/12				sam. 27/12				dim. 28/12			
	03h	09h	15h	21h	03h	09h	15h	21h	03h	09h	15h	21h	03h	09h	15h	21h	03h	09h	15h	21h	03h	09h	15h	21h	03h	09h	15h	21h
Météo																												
Vent (km/h)	60	50	40	60	60	50	40	30	40	30	40	90	90	80	80	70	60	50	40	40	60	50	60	60	40	30	20	15
à 4000m																												
Vent (km/h)	30	30	30	30	30	40	20	20	10	10	20	50	60	60	50	40	40	40	30	15	20	10	20	20	20	15	10	10
à 2000m																												



Pour consulter la vigilance en cours, veuillez vous rendre sur le site <https://vigilance.meteofrance.fr/fr>