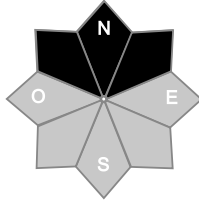
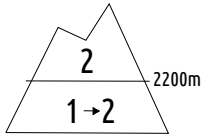




Estimation des risques pour le :

SAMEDI 04 AVRIL

RETOUR DU PRINTEMPS EN MONTAGNE.



Au-dessus de 2200m indice de risque limité, plus bas indice faible évoluant en limité.

Départs spontanés : Coulées humides au soleil.

Déclenchements provoqués : Plaques à vent encore un peu réactives en altitude.

Indices de risque : 5 très fort - 4 fort - 3 marqué - 2 limité - 1 faible -- En noir : les pentes les plus dangereuses

Stabilité du manteau neigeux

Situation avalancheuse typique :



neige ventée



neige humide

Déclenchements provoqués :

- * Des plaques à vent sont encore présentes dans la neige récente et froide en altitude. Elles se sont formées sous la Bise des derniers jours. Ces plaques sont présentes principalement près des arêtes/crêtes, mais dans les secteurs les plus exposés, on peut en retrouver plus bas. Dans une tranche d'altitude 2500/3500m, elles sont un peu plus nombreuses. Cassure de 20/40 cm, localement un peu plus. Taille 1 à 2 (petites à moyennes).
- * Au fil de l'humidification, ces plaques sont temporairement plus réactives, mais ne sont pas plus épaisses ni larges.
- * En haute-montagne, le vent de NE a été tempétueux et ainsi la neige est plus dure et les plaques moins nombreuses (mais plus épaisses et plus difficiles à déclencher).
- * Anecdotique mais pas impossible : présence locale d'une couche fragile persistante enfouie. En versants NE/N/NW, au-dessus de 2200 m. Déclenchement par skieur très peu probable, mais départ possible en cascade (une première avalanche, ou une chute de corniche). Taille 2 à 3 (moyenne à grande).

Départs spontanés :

- * Coulées de neige humide sous 2500/2700m en journée sous le soleil au fil de l'humidification. Les orientations concernées évoluent au fil de l'ensoleillement. Les pentes raides réagissent un peu plus rapidement.
- * A toute heure du jour et de la nuit, des fissures de reptations peuvent s'ouvrir et des avalanches de fond sont possibles sur les terrains lisses (pentes herbeuses, dalles rocheuses, ...). Taille 1 à 2.

Qualité de la neige

Enneigement :

Bon pour un début avril. On peut chausser skis ou raquettes dès 1200/1300 m en versants N, et 1400/1600 m en versants S.

Qualité de la neige ce samedi :

- * 20/30 cm de neige froide récente et meuble, reposant sur un fond dur.
- * Selon l'exposition au vent de N/NE de la semaine passée, on retrouve parfois des accumulations de neige plus importantes, ou au contraire, des zones dures voire ravagées par le vent. Les crêtes et sommets sont les plus ravagées par le vent.
- * Nombreuses corniches et accumulations/congères.
- * Arêtes en glace vive en haute-montagne.
- * En cours de journée, la neige s'humidifie dans un large sud (SE/S/SW/S) sous 3000 m.

Aperçu météo pour le samedi 04 avril

nuit

matin

après-midi

soir

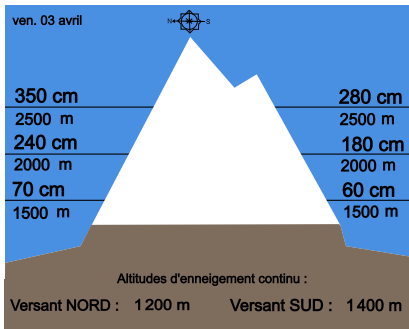


Remontée brutale des températures. Sensation de chaleur très marquée.

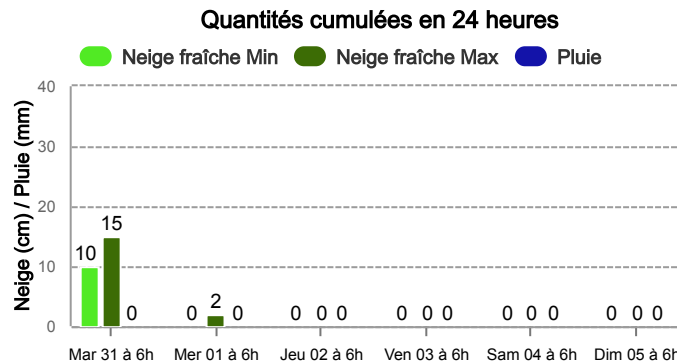
Pluie-Neige

Iso 0 °C	2200 m	2900 m	3000 m	3100 m
Vent 2000 m	↗ 15 km/h	↘ 20 km/h	↗ 10 km/h	↗ 5 km/h
Vent 4000 m	↘ 45 km/h	↘ 35 km/h	↘ 20 km/h	↘ 15 km/h

Épaisseur de neige hors-piste



Précipitations à 1800 m



Tendance du dimanche 05 avril



Indice de risque limité

La chaleur se poursuit et les risques liés à l'humidification de la neige sont toujours présents. L'humidification commence également dans les versants nord de moyenne montagne. Le risque se maintient.

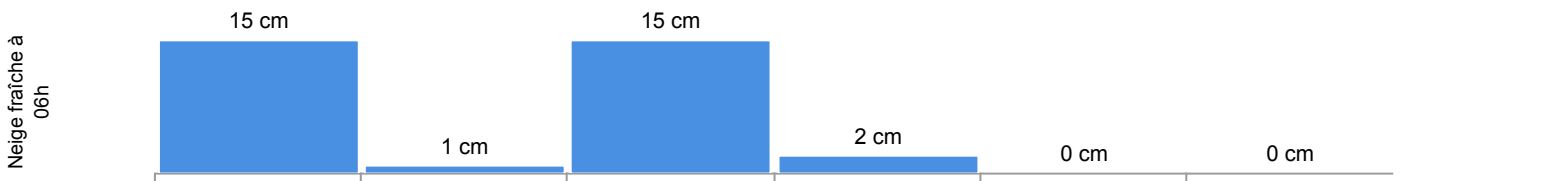
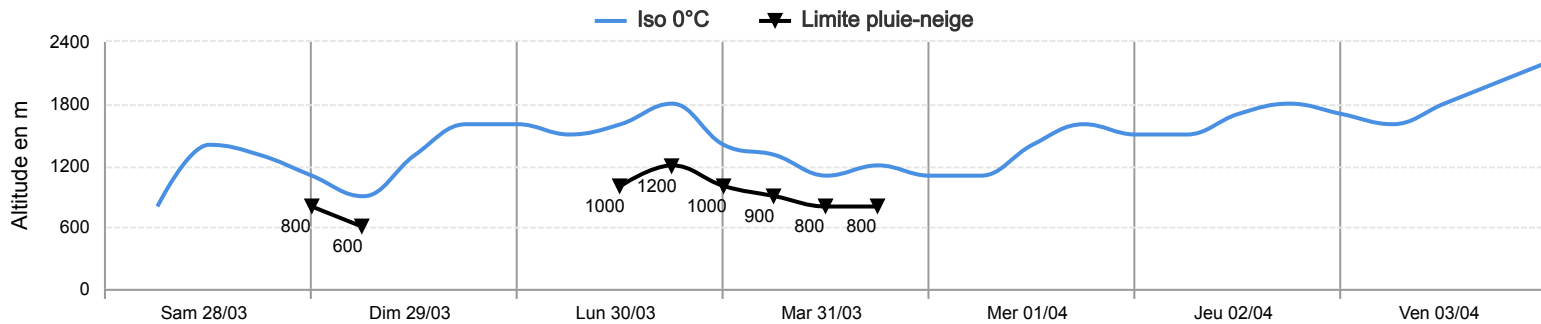
Pour consulter la vigilance en cours, veuillez vous rendre sur le site <https://vigilance.meteofrance.fr/fr>



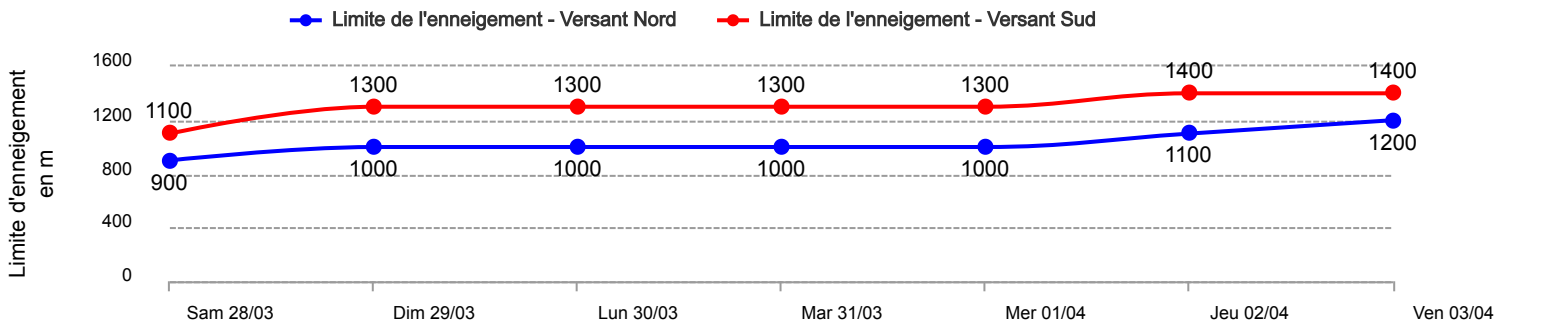
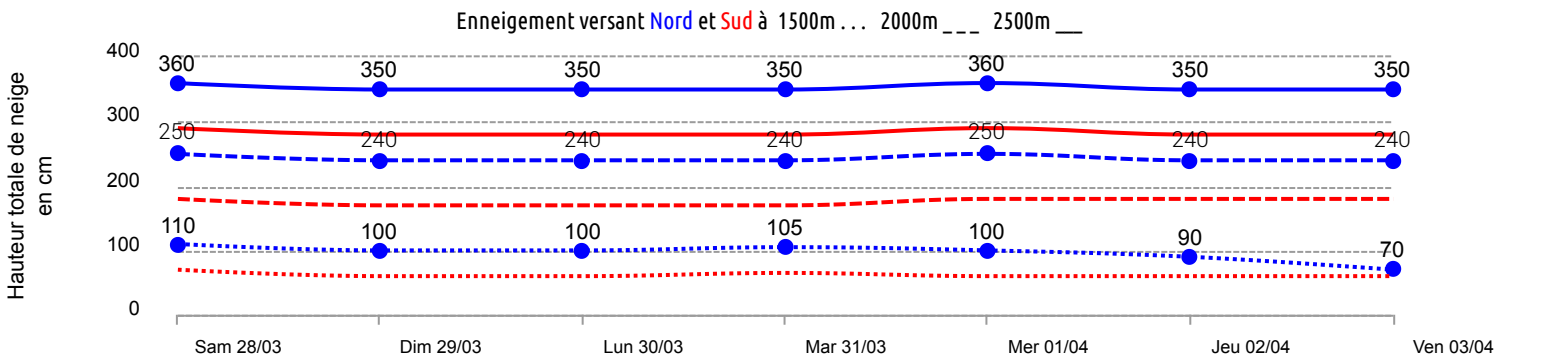
Rédigé le vendredi 3 avril 2026 à 16h

Conditions nivo-météo des 7 derniers jours

	sam. 28/03				dim. 29/03				lun. 30/03				mar. 31/03				mer. 01/04				jeu. 02/04				ven. 03/04			
	03h	09h	15h	21h	03h	09h	15h	21h	03h	09h	15h	21h	03h	09h	15h	21h	03h	09h	15h	21h	03h	09h	15h	21h	03h	09h	15h	21h
Météo																												
Vent (km/h)	60	50	30	40	50	40	50	70	40	60	80	75	80	70	70	80	100	80	60	50	70	60	60	60	50	50	45	40
à 4000m	↓	↓	↓	↓	↓	↓	↙	↙	↘	↘	↘	↘	↓	↓	↓	↓	↙	↙	↖	↖	↖	↖	↖	↖	↓	↓	↓	↓
Vent (km/h)	30	30	20	30	40	30	20	20	10	25	40	45	40	40	45	40	40	40	30	20	20	30	30	30	20	15	15	10
à 2000m	↙	↙	↙	↙	↙	↙	↙	↙	↘	↘	↘	↘	↓	↓	↓	↓	↙	↙	↙	↙	↙	↙	↙	↙	↙	↙	↘	↘



Risque d'avalanche							
	sam. 28/03	dim. 29/03	lun. 30/03	mar. 31/03	mer. 01/04	jeu. 02/04	ven. 03/04



Pour consulter la vigilance en cours, veuillez vous rendre sur le site <https://vigilance.meteofrance.fr/fr>