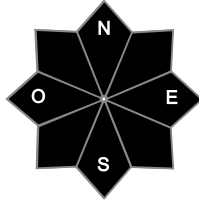
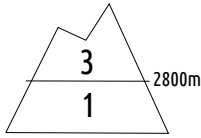




Estimation des risques pour le :

MARDI 12 MAI

ÉPISODE NEIGEUX. NOMBREUSES INSTABILITÉS DANS LA NEIGE RÉCENTE.



Au-dessus de 2800m indice de risque marqué, plus bas indice faible.

Départs spontanés : Neige récente au fil du réchauffement par le soleil.

Déclenchements provoqués : Plaques à vent dans la neige fraîche en haute montagne.

Indices de risque : 5 très fort - 4 fort - 3 marqué - 2 limité - 1 faible -- En noir : les pentes les plus dangereuses

Stabilité du manteau neigeux

Situation avalancheuse typique :



neige ventée



neige humide

Déclenchements provoqués :

* En tous versants au-dessus de 2800 m : **plaques à vent dans la neige fraîche**. Formées par le fort vent de NW au fil des chutes de neige. Plaques pouvant être épaisses et facilement déclençables par un skieur. Elles peuvent être **éloignées des crêtes**, celles-ci étant souvent décapées par le vent. Taille 2 (moyenne), parfois 3 (grande).

* Versants Est et Nord entre 2200 et 2800 m : quelques plaques dans la neige fraîche dans les pentes peu humidifiées par le soleil. Plaques d'autant plus nombreuses en montant en altitude. Facilement déclençables par un skieur. Taille 1 (petite) à 2.

* Au-dessus de 2200 m : de la neige humide récente peut couler sous les skis et peut dans quelques cas entraîner de plus gros volumes de neige. Taille 1, parfois 2. Départs également possibles sous 2200 m, mais avec de plus petits volumes. Taille 1.

Départs spontanés :

* Au-dessus de 2200 m : **avalanches de neige fraîche pendant les chutes de neige**, en particulier durant les plus fortes intensités. Taille 1 à 2.

* Entre 2200 et 2800 m dans les pentes E puis S puis W : nombreux **départs ponctuels dans la neige fraîche s'humidifiant au soleil**. Ces départs ponctuels entraînent régulièrement des volumes plus importants, taille 1 (petite) à 2 (moyenne). Ces départs sont possibles dans les faces sud et raides jusqu'à 3500 m.

Facteur aggravant, en versants E/N/O : un départ en plaque n'est pas exclu lors d'une avalanche en cascade. Cassure de 70/100 cm possible. Taille 2, rarement 3.

Qualité de la neige

Enneigement :

Pour la saison, l'enneigement est déficitaire sous 3000 m et correct au-dessus. Neige fraîche présente dès 1500 m en début de matinée, 20/25 cm à 2300 m, 30/35 cm au-dessus de 2800 m.

On peut chausser les skis au-dessus de 2300 m en sud et 1900 m en nord.

Qualité de la neige ce mardi :

Sous 2300 m, neige récente légèrement humide à humide suivant l'altitude, reposant une neige de névé compacte. Cette neige s'humidifie rapidement dès le début de journée.

Entre 2300 et 2800 m, 20/30 cm de neige récente, légère, parfois ventée proche des crêtes. Elle repose sur de la vieille neige humide. Humidification rapide dans les versants au soleil, plus lente dans les ubacs où la neige peut rester poudreuse toute la journée.

Au-dessus de 2800 m : 30/35 cm de neige fraîche qui viennent s'ajouter aux chutes de neige de ces derniers jours. Manteau neigeux travaillé par le vent de NW, neige souvent ventée, voire cartonnée proche des crêtes. Quelques pentes abritées du vent avec de la neige poudreuse. En journée, la neige reste froide dans les ubacs et s'humidifie difficilement dans les adrets.

Aperçu météo pour le mardi 12 mai

nuit



matin



après-midi



soir



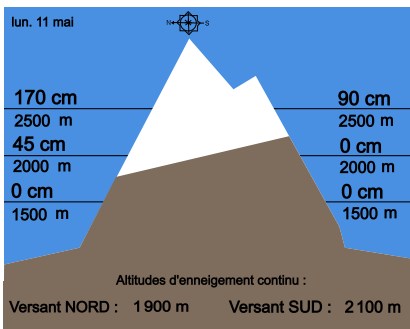
Neigeux en cours de nuit puis largement ensoleillé en journée. Vent tempétueux en haute montagne. Températures à 2000 m : -2/5°C, à 4000 m : -15/-7°C.

	nuit	matin	après-midi	soir
Pluie-Neige	1500 m	1300 m		
Iso 0 °C	1800 m	1600 m	2100 m	2100 m
Vent 2000 m	↗ 40 km/h	↓ 15 km/h	↓ 10 km/h	↓ 10 km/h
Vent 4000 m	↗ 100 km/h	↘ 110 km/h	↘ 60 km/h	↓ 15 km/h

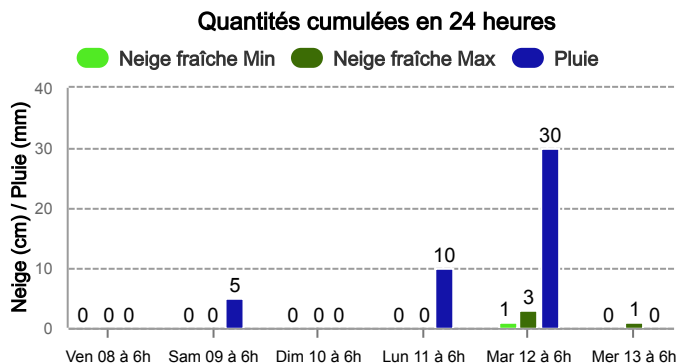
Pour consulter la vigilance en cours, veuillez vous rendre sur le site <https://vigilance.meteofrance.fr/fr>



Épaisseur de neige hors-piste



Précipitations à 1800 m



Tendance du mercredi 13 mai



Indice de risque marqué

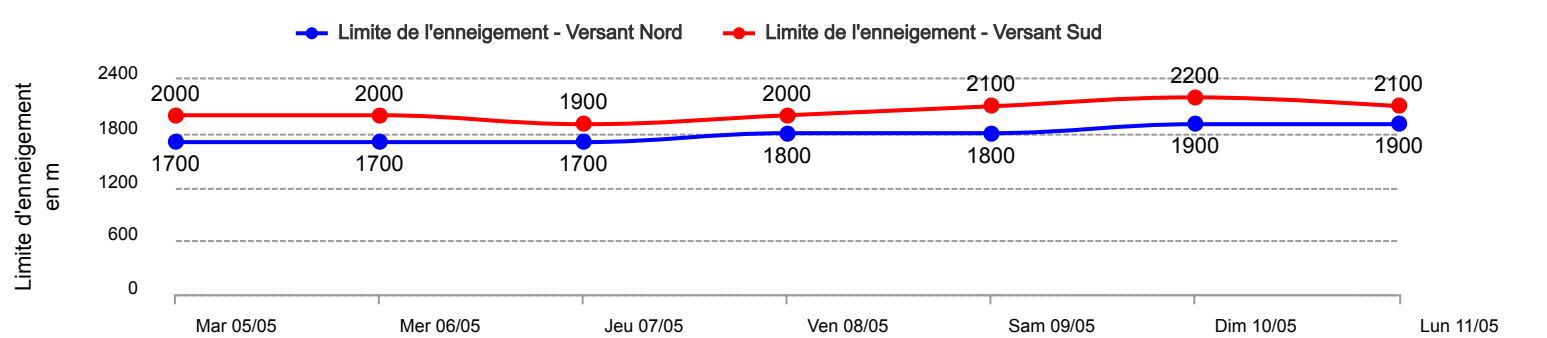
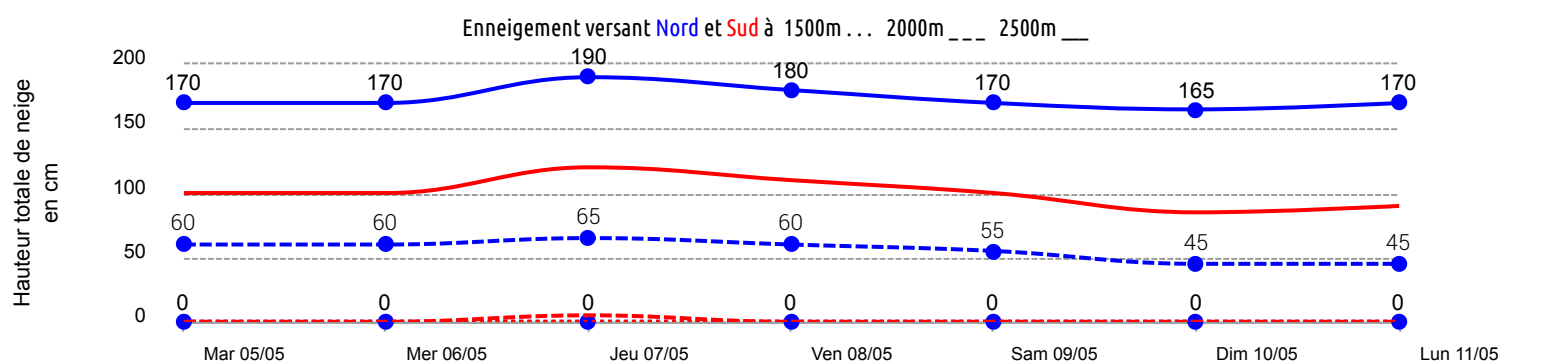

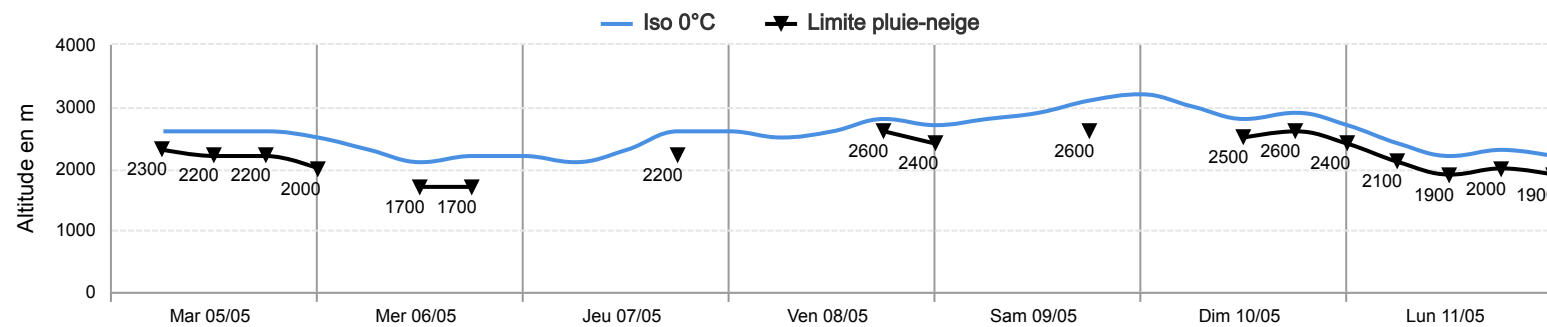
Temps sec, belles éclaircies. Encore des instabilités dans la neige récente.

Pour consulter la vigilance en cours, veuillez vous rendre sur le site <https://vigilance.meteofrance.fr/fr>



Conditions nivo-météo des 7 derniers jours

	mar. 05/05				mer. 06/05				jeu. 07/05				ven. 08/05				sam. 09/05				dim. 10/05				lun. 11/05			
	03h	09h	15h	21h	03h	09h	15h	21h	03h	09h	15h	21h	03h	09h	15h	21h	03h	09h	15h	21h	03h	09h	15h	21h	03h	09h	15h	21h
Météo																												
Vent (km/h)	55	40	70	60	45	40	40	40	20	20	25	20	20	20	20	30	30	20	30	25	40	45	50	60	60	60	70	80
à 4000m	↑	↑	↑	↑	↑	↑	↑	↑	→	→	→	→	↑	↑	↑	↑	↑	↑	↑	↑	↑	↑	↑	↑	→	→	→	→
Vent (km/h)	15	20	40	50	20	30	20	20	15	5	5	10	5	10	10	5	5	5	5	5	20	30	20	20	40	45	20	40
à 2000m	↖	↖	↖	↖	↑	↖	↖	↖	↖	↑	↓	↑	↑	↖	↖	↻	↻	↻	↻	↻	↖	↖	↑	↖	↖	↖	↖	→



Pour consulter la vigilance en cours, veuillez vous rendre sur le site <https://vigilance.meteofrance.fr/fr>