Bulletin d'estimation du risque d'avalanche
(valable en dehors des pistes balisées et ouvertes)
MASSIF : Mont-Blanc

Rédigé le mercredi 13 mai 2026 à 16h

Estimation des risques pour le : JEUDI 14 MAI

INSTABILITÉ DANS LA NEIGE FRAICHE

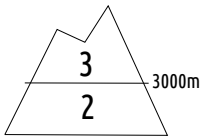

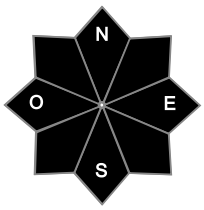

Au-dessus de 3000m indice de risque marqué, plus bas indice limité.

Départs spontanés : départ dans la neige fraiche

Déclenchements provoqués : Plaques dans la neige récente

Indices de risque : 5 très fort - 4 fort - 3 marqué - 2 limité - 1 faible -- En noir : les pentes les plus dangereuses

Stabilité du manteau neigeux

Situation avalancheuse typique : neige fraîche

Déclenchements provoqués :

* Entre 2200 et 3000 m : quelques plaques dans la neige fraiche. Plaques d'autant plus nombreuses et épaisses en montant en altitude et au fil des averses de neige. Facilement déclenchable par un skieur. Taille 1 (petite) à 2 (moyenne)
* Au-dessus de 3000 m : **nombreuses plaques dans la neige fraiche**. Ces plaques sont épaisses et mobilisent la neige fraiche en cours de chute ainsi que la neige froide tombée en début de semaine. **Taille des cassures jusqu'à 50/70 cm**. **Facilement déclenchable**. Taille 1 à 2 rarement 3 (grandes).

Départs spontanés :

* Au-dessus de 2200 m : **départs ponctuels dans la neige fraiche sous les averses de neige**. De plus en plus probable en altitude, au fil des heures et sous les averses les plus intenses. Taille 1 le plus souvent entre 2200 m et 3000 m. Taille 1 à 2 au-dessus de 3000 m.

Facteur aggravant, en versants E/N/O : un départ en plaque n'est pas exclu lors d'une avalanche en cascade. Cassure de 50/80 cm possible. Taille 2.

Qualité de la neige

Enneigement :

Pour la saison, l'enneigement est déficitaire sous 3000 m et correct au-dessus.
On peut chausser les skis au-dessus de 2300 m en sud et 1900/2000 m en nord.

Qualité de la neige jeudi :

* En dessous de 2200 m : fine couche neige récente humide, sans sous couche en général ou quelques névés en ubacs.
* Entre 2200 et 3000 m : en début de matinée 20/30 cm de neige fraiche posé sur un fond dure. L'épaisseur de neige augmente au fil des averses.
* Au-dessus de 3000 m : 7/15 cm de neige fraiche supplémentaire se pose sur les 40/50 cm de neige récente des endroits abrités du vent du nord ou se pose sur un fond dur de neige ventée. Au fil des heures cette épaisseur de neige fraiche froide augmente au gré des averses.

Aperçu météo pour le jeudi 14 mai

Couvert, nombreuses averses de neige en journée. Limite pluie neige 1200/1300m .

	nuit	matin	après-midi	soir
Pluie-Neige	1 500 m	1 400 m	1 400 m	1 300 m
Iso 0 °C	1 900 m	1 800 m	1 900 m	1 600 m
Vent 2000 m	↗ 30 km/h	↗ 35 km/h	↗ 35 km/h	↗ 25 km/h
Vent 4000 m	→ 65 km/h	→ 65 km/h	→ 65 km/h	→ 45 km/h

Épaisseur de neige hors-piste

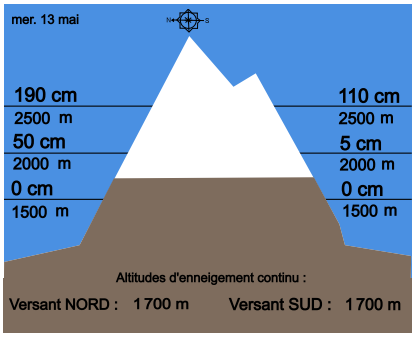

Précipitations à 1800 m

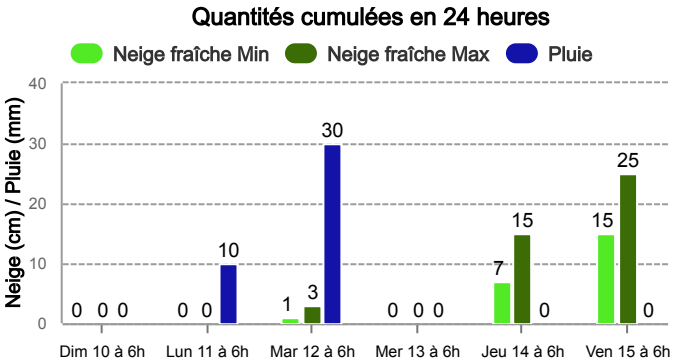

Tendance du vendredi 15 mai

Indice de risque marqué

Risque en hausse : nouvelle chute de neige en journée. Limite pluie neige 1200/1300 m environ.

Pour consulter la vigilance en cours, veuillez vous rendre sur le site https://vigilance.meteofrance.fr/fr

Météo-France - 73 avenue de Paris, 94165 Saint-Mandé cedex - Contact : contact@meteo.fr

Rédigé par Météo-France avec la contribution des observateurs du réseau nivo-météorologiques. Partenariat : ANMSM (Maires de Stations de Montagne), DSF (Domaines Skiables de France), ADSP (Directeurs de Pistes et de la Sécurité des Stations de Sports d'Hiver) et autres acteurs de la montagne.

Bulletin neige & avalanches par téléphone au 0 892 68 10 20 Service 0,35 € / min + prix appel

RÉPUBLIQUE FRANÇAISE
Liberté Égalité Fraternité

METEO FRANCE
À VOS CÔTÉS, DANS UN CLIMAT QUI CHANGE

Bulletin d'estimation du risque d'avalanche

(valable en dehors des pistes balisées et ouvertes)

MASSIF : Mont-Blanc

Rédigé le mercredi 13 mai 2026 à 16h

Conditions nivo-météo des 7 derniers jours

	jeu. 07/05				ven. 08/05				sam. 09/05				dim. 10/05				lun. 11/05				mar. 12/05				mer. 13/05			
	03h	09h	15h	21h	03h	09h	15h	21h	03h	09h	15h	21h	03h	09h	15h	21h	03h	09h	15h	21h	03h	09h	15h	21h	03h	09h	15h	21h
Météo																												
Vent (km/h)	20	20	25	20	20	20	20	30	30	20	30	25	40	45	50	60	60	60	70	80	100	110	60	50	45	55	70	75
à 4000m																												
Vent (km/h)	15	5	5	10	5	10	10	5	5	5	5	5	20	30	20	20	40	45	20	40	40	15	10	10	10	15	25	40
à 2000m																												

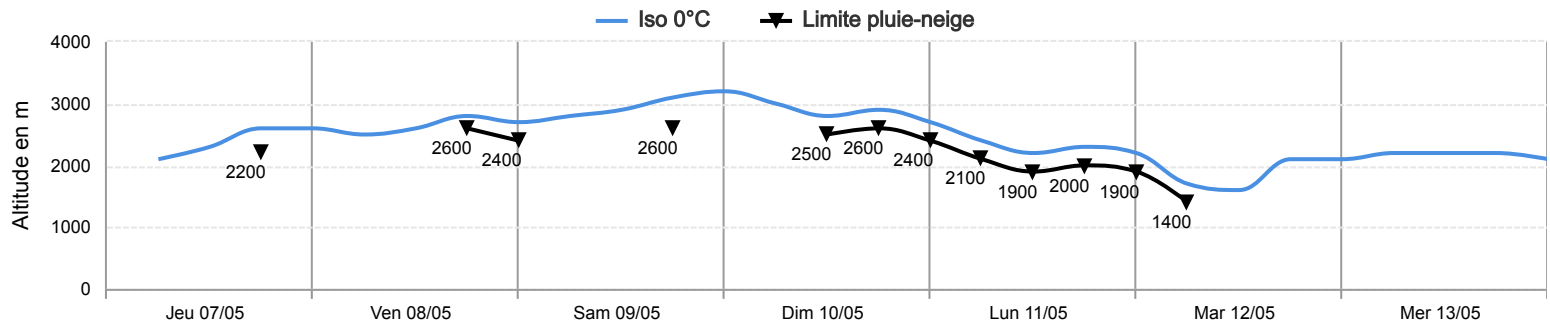

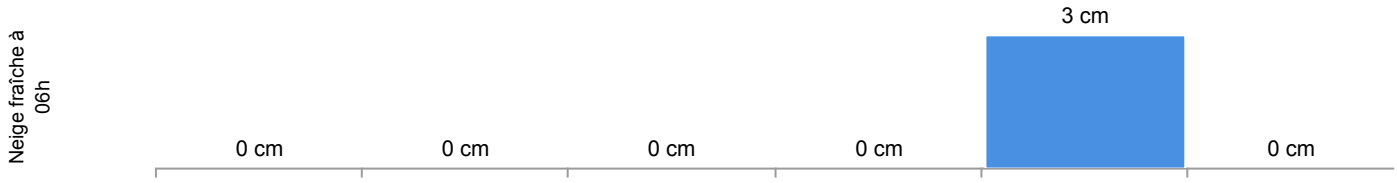

Risque d'avalanche	jeu. 07/05	ven. 08/05	sam. 09/05	dim. 10/05	lun. 11/05	mar. 12/05	mer. 13/05
	3	2	2	2	3	3	3

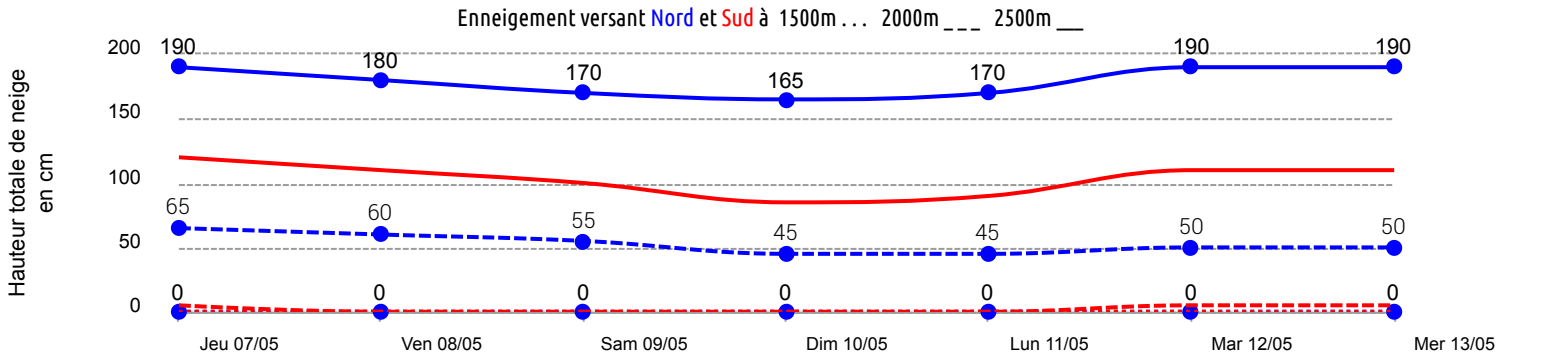

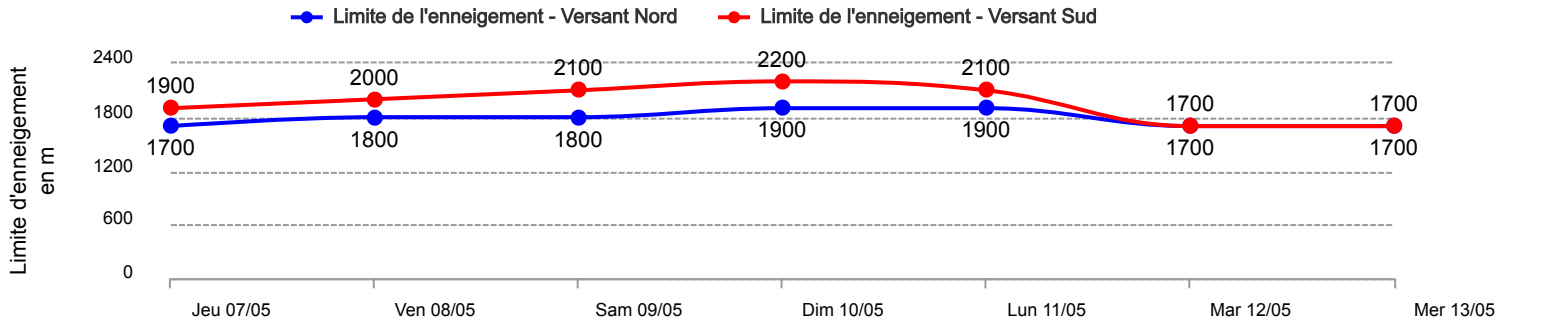

Pour consulter la vigilance en cours, veuillez vous rendre sur le site https://vigilance.meteofrance.fr/fr

Météo-France - 73 avenue de Paris, 94165 Saint-Mandé cedex - Contact : contact@meteo.fr

Bulletin neige & avalanches par téléphone au

0 892 68 10 20 Service 0,35 € / min + prix appel

Rédigé par Météo-France avec la contribution des observateurs du réseau nivo-météorologiques. Partenariat : ANMSM (Maires de Stations de Montagne), DSF (Domaines Skiables de France), ADSP (Directeurs de Pistes et de la Sécurité des Stations de Sports d'Hiver) et autres acteurs de la montagne.