RÉPUBLIQUE FRANÇAISE
Liberté Égalité Fraternité

METEO FRANCE
À VOS CÔTÉS, DANS UN CLIMAT QUI CHANGE

Bulletin d'estimation du risque d'avalanche

(valable en dehors des pistes balisées et ouvertes)

MASSIF : Mont-Blanc

Rédigé le mardi 24 novembre 2026 à 16h



Estimation des risques pour le : MERCREDI 25 NOVEMBRE

FORT VENT EN MONTAGNE, FORMATION DE NOUVELLES PLAQUES À VENT



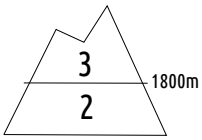

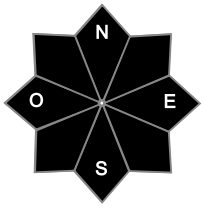

Au-dessus de 1800m indice de risque marqué, plus bas indice limité.

Départs spontanés : Nouvelles instabilités dues au vent, nombreuses plaques de fond

Déclenchements provoqués : Plaques friables/dures sous le vent de Foehn

Indices de risque : 5 très fort - 4 fort - 3 marqué - 2 limité - 1 faible -- En noir : les pentes les plus dangereuses

Stabilité du manteau neigeux

Situation avalancheuse typique :


neige ventée


avalanches de glissement

* Départs spontanés :

* **Plaques à vent dans la neige récente**. Formées lors des dernières chutes de neige et de nouvelles plaques se forment sous le vent de sud/sud-ouest en altitude (vent de Foehn). Ces plaques sont plus épaisses et nombreuses en altitude. Elles peuvent être de taille 2 (moyenne) et rarement 3 (grande).

* **Nombreuses plaques de fond dans la tranche 1800/2100 m**, possible aussis sous 1800 m, elles partent dans les dalles rocheuses et pentes herbeuses, de jour, comme de nuit. Taille 1 (petite) et rare taille 2 (moyenne).

* Déclenchements provoqués :

* **Dans la neige récente, on retrouve des plaques friables et dures plus en altitude.** Ces plaques sont plus nombreuses au-dessus de 2000m et persistent tout au long de la journée. Elles se sont formées durant les chutes de neige de la fin de semaine passée et se forment sous le vent de foehn en journée (vent de SSO). Taille 1 à 2 (petite à moyenne) majoritairement, et localement au-dessus de 2000m, une taille 3 est possible (grande).

Facteur aggravant : En haute-montagne, une couche fragile persistante est enfouie près de la base du manteau neigeux et pourrait être sollicité de manière localisée, notamment dans le contexte d'avalanches en cascade.

Qualité de la neige

Enneigement :

Pour la saison, l'enneigement est excédentaire à toutes altitudes. On peut chausser les skis au-dessus de 1300 m.

Présence de grosses corniches et congères.

Qualité de la neige ce mercredi matin :

* En dessous de 1800/2000 m : manteau neigeux épais reposant sur un fond humide. Au fil de la journée, il continue de s'humidifier en surface.

* Au-delà de 2000 m : Le manteau neigeux est froid sur toute son épaisseur, avec 80 cm de neige fraîche, travaillée par le vent. Le manteau est plus épais sur l'est du massif (secteur Tour/Vallorcine/Argentière).

Aperçu météo pour le mercredi 25 novembre

	nuit	matin	après-midi	soir
				

Ciel couvert, foehn fort en montagne. Précipitations neigeuses en soirée et pour la nuit.

Pluie-Neige			1 300 m	1 100 m
Iso 0 °C	2 000 m	1 800 m	1 700 m	1 600 m
Vent 2000 m	60 km/h	40 km/h	40 km/h	10 km/h
Vent 4000 m	90 km/h	80 km/h	70 km/h	40 km/h

Épaisseur de neige hors-piste

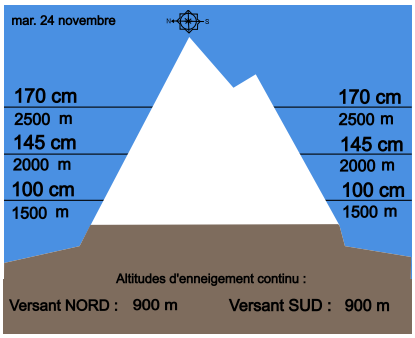

Précipitations à 1800 m

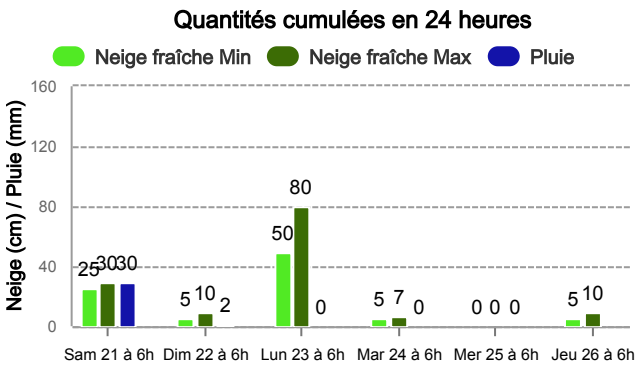

Tendance du jeudi 26 novembre



Indice de risque marqué

Présence de nombreuses instabilités en altitude et le vent reste sensible en altitude en journée.

Pour consulter la vigilance en cours, veuillez vous rendre sur le site https://vigilance.meteofrance.fr/fr

Météo-France - 73 avenue de Paris, 94165 Saint-Mandé cedex - Contact : contact@meteo.fr

Rédigé par Météo-France avec la contribution des observateurs du réseau nivo-météorologiques. Partenariat : ANMSM (Maires de Stations de Montagne), DSF (Domaines Skiables de France), ADSP (Directeurs de Pistes et de la Sécurité des Stations de Sports d'Hiver) et autres acteurs de la montagne.

Bulletin neige & avalanches par téléphone au
0 892 68 10 20 Service 0,35 € / min + prix appel

RÉPUBLIQUE FRANÇAISE
Liberté Égalité Fraternité

METEO FRANCE
À VOS CÔTÉS, DANS UN CLIMAT QUI CHANGE

Bulletin d'estimation du risque d'avalanche

(valable en dehors des pistes balisées et ouvertes)

MASSIF : Mont-Blanc



Rédigé le mardi 24 novembre 2026 à 16h

Conditions nivo-météo des 7 derniers jours

	mer. 18/11				jeu. 19/11				ven. 20/11				sam. 21/11				dim. 22/11				lun. 23/11				mar. 24/11			
	03h	09h	15h	21h	03h	09h	15h	21h	03h	09h	15h	21h	03h	09h	15h	21h	03h	09h	15h	21h	03h	09h	15h	21h	03h	09h	15h	21h
Météo																												
Vent (km/h)	100	95	90	80	85	90	90	70	80	90	90	110	90	80	80	50	80	100	80	100	75	60	60	60	50	35	45	50
à 4000m																												
Vent (km/h)	60	55	50	35	40	50	50	40	40	40	40	60	50	20	20	20	30	40	40	40	35	35	20	20	20	10	35	40
à 2000m																												

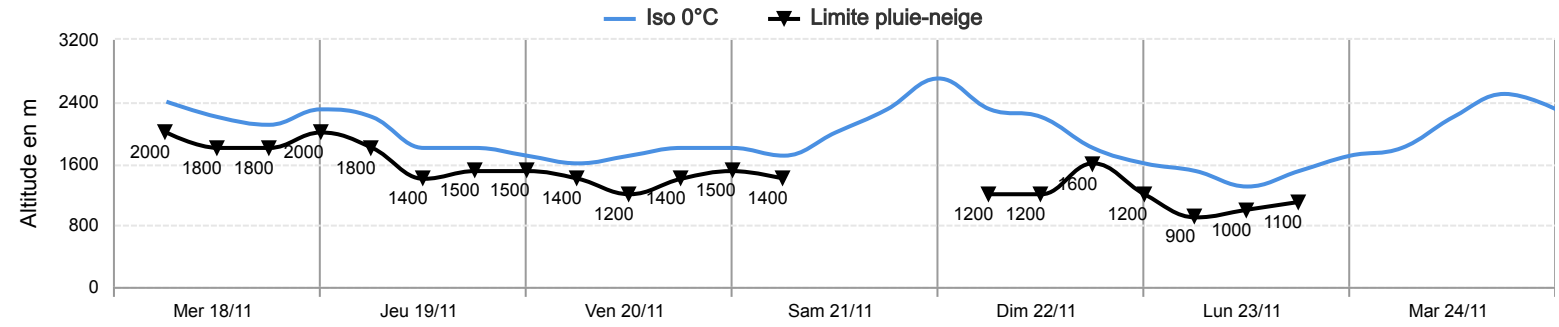

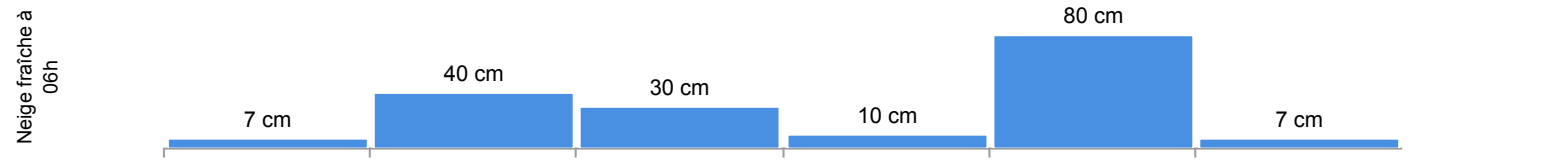



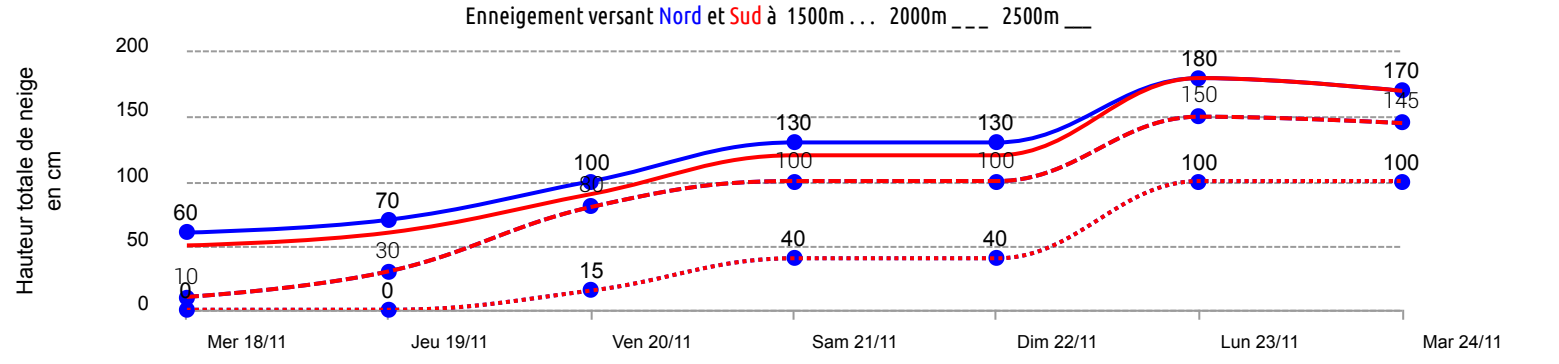

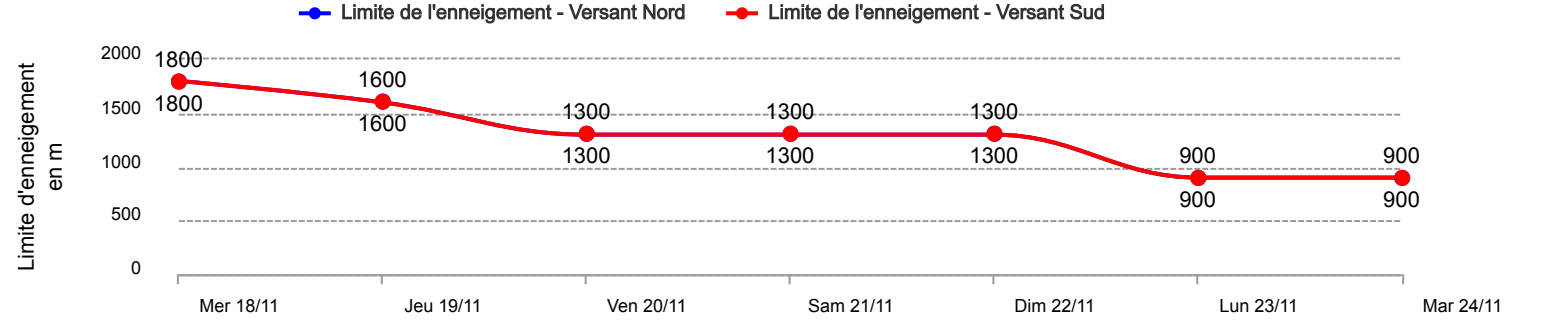

Pour consulter la vigilance en cours, veuillez vous rendre sur le site https://vigilance.meteofrance.fr/fr

Météo-France - 73 avenue de Paris, 94165 Saint-Mandé cedex - Contact : contact@meteo.fr

Bulletin neige & avalanches par téléphone au
0 892 68 10 20 Service 0,35 € / min + prix appel

Rédigé par Météo-France avec la contribution des observateurs du réseau nivo-météorologiques. Partenariat : ANMSM (Maires de Stations de Montagne), DSF (Domaines Skiables de France), ADSP (Directeurs de Pistes et de la Sécurité des Stations de Sports d'Hiver) et autres acteurs de la montagne.