RÉPUBLIQUE FRANÇAISE
Liberté Égalité Fraternité

METEO FRANCE
À VOS CÔTÉS, DANS UN CLIMAT QUI CHANGE

Bulletin d'estimation du risque d'avalanche

(valable en dehors des pistes balisées et ouvertes)

MASSIF : Mont-Blanc

Rédigé le mercredi 25 novembre 2026 à 16h



Estimation des risques pour le : JEUDI 26 NOVEMBRE

NOUVELLES INSTABILITÉS AVEC LA BASCULE EN VENT DE NORD-EST, SURTOUT EN ALTITUDE



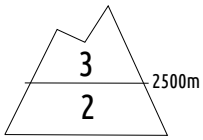

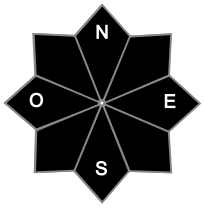

Au-dessus de 2500m indice de risque marqué, plus bas indice limité.

Départs spontanés : Nouvelles instabilités dues au vent, plaques de fond

Déclenchements provoqués : Plaques friables/dures sous le vent de Foehn puis sous la Bise

Indices de risque : 5 très fort - 4 fort - 3 marqué - 2 limité - 1 faible -- En noir : les pentes les plus dangereuses

Stabilité du manteau neigeux

Situation avalancheuse typique :


neige ventée


avalanches de glissement

Déclenchements provoqués :

*Au-dessus de 2500 m : **quelques plaques à vent dans la neige récente**. Formées sous le vent du SO de mardi à mercredi**. De nouvelles plaques se forment avec la bascule du vent en NE** dans la nuit de mercredi à jeudi et qui **se renforce jeudi pour la journée.** Ces plaques sont plus épaisses et nombreuses en altitude. Taille 2, rarement 3 (moyenne à grande).

*Sous 2500 m : rares plaques friables dans la neige récente, formées ces derniers jours et avec le vent de foehn (vent de sud-ouest) mercredi matin. Jeudi matin, de nouvelles instabilités se créent avec le vent de nord-est, elle sont plus nombreuses au fil de la journée. Taille 1 (petite).

Départs spontanés :

* **Plaques à vent dans la neige récente**, surtout au-dessus de 2500 m, là où le transport est plus efficace. Taille 2 et rarement 3. Un départ spontané est également possible sous 2500 m, de taille 1, une taille 2 n'est pas exclue mais peu probable.
* **Quelques plaques de fond sous 1800/2000 m**, elles partent dans les dalles rocheuses et pentes herbeuses, de jour, comme de nuit. Taille 1/2 et rarement taille 3.

Facteur aggravant : En haute-montagne, une couche fragile persistante est enfouie près de la base du manteau neigeux et pourrait être sollicité de manière localisée, notamment dans le contexte d'avalanches en cascade.

Qualité de la neige

Enneigement :

Pour la saison, l'enneigement est excédentaire à toutes altitudes. On peut chausser les skis au-dessus de 1300 m.

Présence de grosses corniches et congères.

Qualité de la neige ce jeudi matin :

* Sous 1800 m : neige dense, un peu alourdie en surface
* Entre 1800 et 2500 m : neige froide, assez dense. Elle est tantôt travaillée par le vent, tantôt poudreuse.
* Au-dessus de 2500 m : neige froide, poudreuse, mais dans les secteurs ventés elle peut être dure et les accumulations plus importantes.

Sur les sommets, les crêtes peuvent être décapées avec le fort vent des derniers épisodes.

Aperçu météo pour le jeudi 26 novembre

	nuit	matin	après-midi	soir
				

Rares averses de neige en matinée, le vent bascule en NE. Timides éclaircies en montagne.

Pluie-Neige		1 000 m		
Iso 0 °C	1 700 m	1 300 m	1 400 m	1 400 m
Vent 2000 m	25 km/h	40 km/h	30 km/h	20 km/h
Vent 4000 m	35 km/h	65 km/h	50 km/h	35 km/h

Épaisseur de neige hors-piste

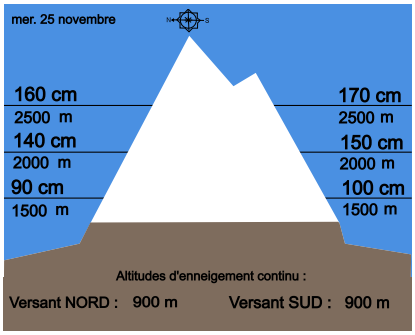

Précipitations à 1800 m

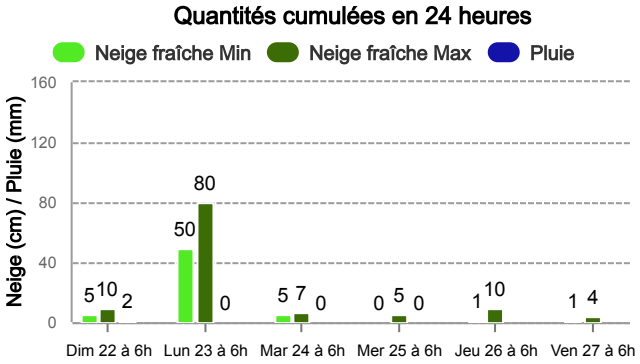

Tendance du vendredi 27 novembre



Indice de risque marqué

Risque stationnaire, le vent bascule en nord et des plaques à vent continuent de se former en altitude.

Pour consulter la vigilance en cours, veuillez vous rendre sur le site https://vigilance.meteofrance.fr/fr

Météo-France - 73 avenue de Paris, 94165 Saint-Mandé cedex - Contact : contact@meteo.fr

Bulletin neige & avalanches par téléphone au 0 892 68 10 20 Service 0,35 € / min + prix appel

Rédigé par Météo-France avec la contribution des observateurs du réseau nivo-météorologiques. Partenariat : ANMSM (Maires de Stations de Montagne), DSF (Domaines Skiables de France), ADSP (Directeurs de Pistes et de la Sécurité des Stations de Sports d'Hiver) et autres acteurs de la montagne.

RÉPUBLIQUE FRANÇAISE
Liberté Égalité Fraternité

METEO FRANCE
À VOS CÔTÉS, DANS UN CLIMAT QUI CHANGE

Bulletin d'estimation du risque d'avalanche

(valable en dehors des pistes balisées et ouvertes)

MASSIF : Mont-Blanc

Rédigé le mercredi 25 novembre 2026 à 16h



Conditions nivo-météo des 7 derniers jours

	jeu. 19/11				ven. 20/11				sam. 21/11				dim. 22/11				lun. 23/11				mar. 24/11				mer. 25/11			
	03h	09h	15h	21h	03h	09h	15h	21h	03h	09h	15h	21h	03h	09h	15h	21h	03h	09h	15h	21h	03h	09h	15h	21h	03h	09h	15h	21h
Météo																												
Vent (km/h)	85	90	90	70	80	90	90	110	90	80	80	50	80	100	80	100	75	60	60	60	30	20	25	60	110	60	40	40
à 4000m																												
Vent (km/h)	40	50	50	40	40	40	40	60	50	20	20	20	30	40	40	40	35	35	20	20	15	10	15	50	50	35	5	10
à 2000m																												

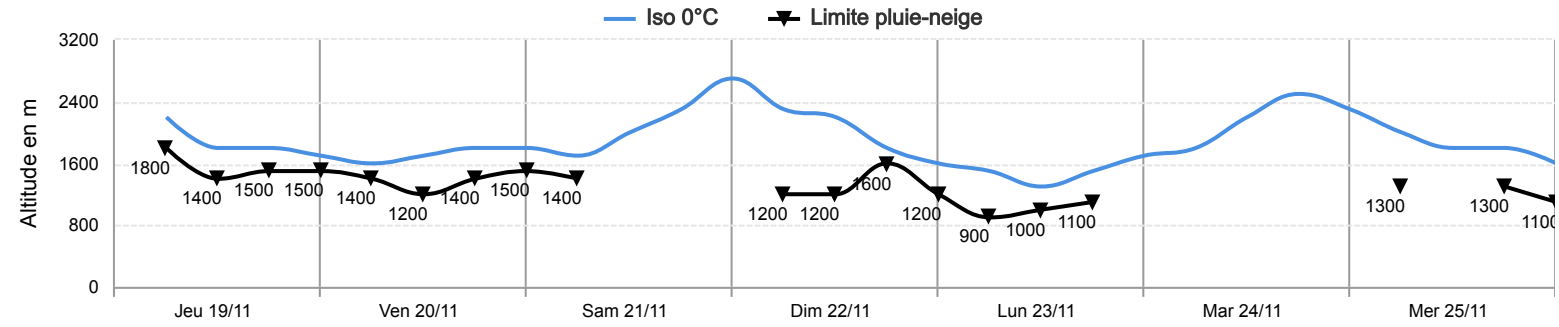

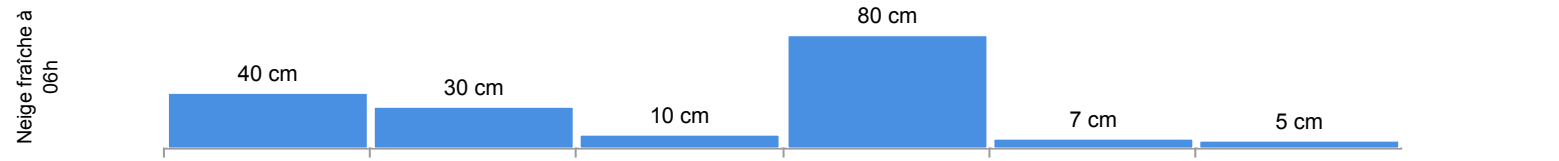



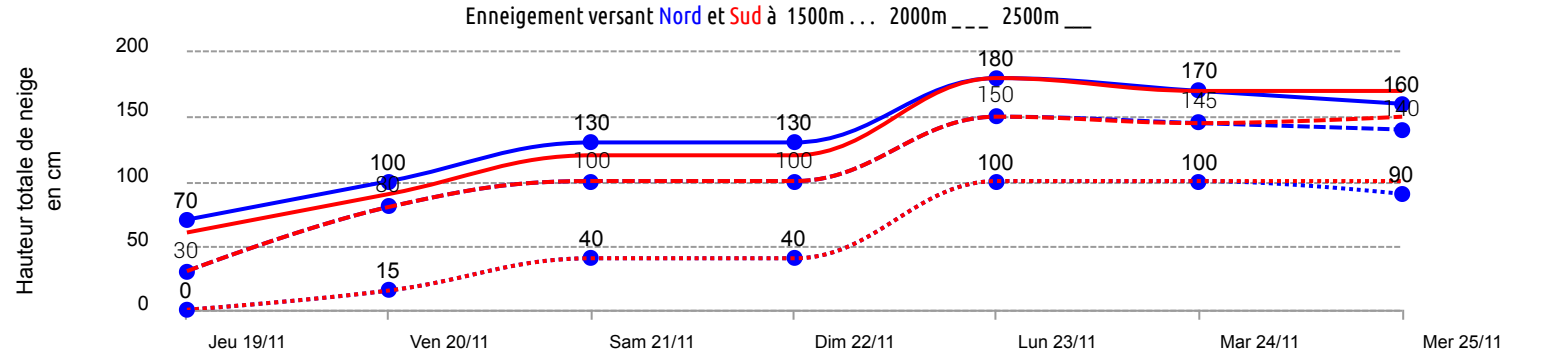

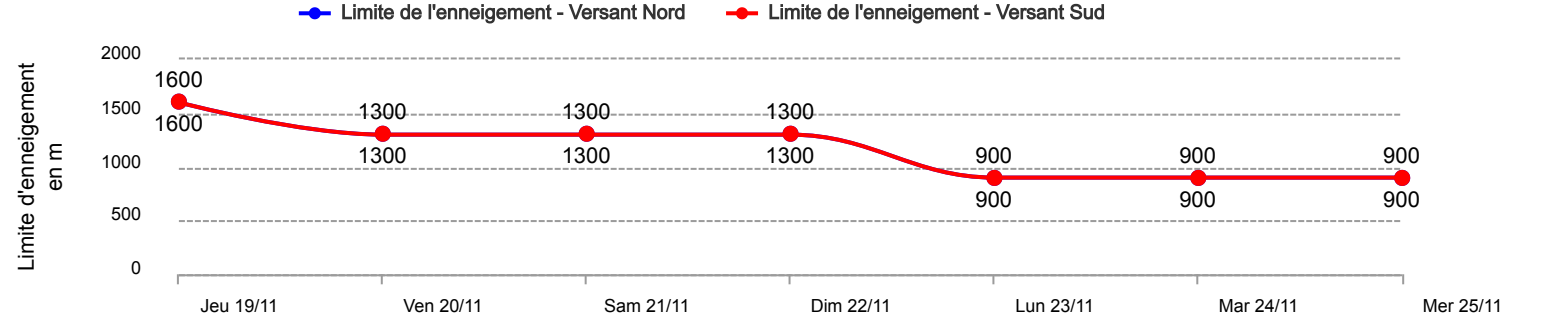

Pour consulter la vigilance en cours, veuillez vous rendre sur le site https://vigilance.meteofrance.fr/fr

Météo-France - 73 avenue de Paris, 94165 Saint-Mandé cedex - Contact : contact@meteo.fr

Bulletin neige & avalanches par téléphone au
0 892 68 10 20 Service 0,35 € / min + prix appel

Rédigé par Météo-France avec la contribution des observateurs du réseau nivo-météorologiques. Partenariat : ANMSM (Maires de Stations de Montagne), DSF (Domaines Skiables de France), ADSP (Directeurs de Pistes et de la Sécurité des Stations de Sports d'Hiver) et autres acteurs de la montagne.