RÉPUBLIQUE FRANÇAISE
Liberté Égalité Fraternité

METEO FRANCE
À VOS CÔTÉS, DANS UN CLIMAT QUI CHANGE

Bulletin d'estimation du risque d'avalanche
(valable en dehors des pistes balisées et ouvertes)
MASSIF : Mont-Blanc

Rédigé le jeudi 26 novembre 2026 à 16h



Estimation des risques pour le : VENDREDI 27 NOVEMBRE

INSTABILITÉS EN ALTITUDE DANS LA NEIGE VENTÉE.



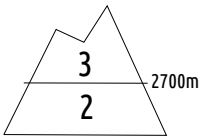

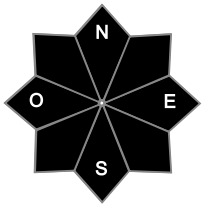

Au-dessus de 2700m indice de risque marqué, plus bas indice limité.

Départs spontanés : Plaques de fond.

Déclenchements provoqués : Plaques à vent en haute montagne.

Indices de risque : 5 très fort - 4 fort - 3 marqué - 2 limité - 1 faible -- En noir : les pentes les plus dangereuses

Stabilité du manteau neigeux

Situation avalancheuse typique :


neige ventée


avalanches de glissement

Déclenchements provoqués :

* En **haute-montagne**, au-dessus de 2700m, des **plaques à vent** se forment tout au long de la journée sous le **vent de Nord**. Ces plaques sont présentes dans la neige récente et plus on monte en altitude, plus elles sont nombreuses. Taille 2, parfois 3 (moyenne à grande).
* *Facteur aggravant :* Dans les rares secteurs où une couche fragile est enfouie dans le manteau neigeux, celle-ci pourrait être sollicité dans le cas d'une avalanche en cascade et engendrer une plus grande avalanche.
* *Observables : Fissures sous les skis, zone d'accumulations, ...*
* Sous 2700m, on peut retrouver quelques plaques à vent mais celles-ci sont principalement cantonnées près des crêtes. Les avalanches concernées sont plutôt de taille 2 (moyenne).

Départs spontanés :

* Sous 2500m, des avalanches de glissement sont possibles à toutes heures du jour et de la nuit. Elles sont possibles sur les terrains lisses, comme les dalles rocheuses, les vires ou les pentes herbeuses. Taille 1 à 2 (petite à moyenne).
* En haute-montagne, une plaque à vent pourrait céder naturellement sous la surcharge liée au transport par le vent. Taille 1 à 2 (petite à moyenne).

Qualité de la neige

Enneigement :
Pour la saison, l'enneigement est excédentaire à toutes altitudes. On peut chausser les skis au-dessus de 1300 m.
Présence de grosses corniches et congères.

Qualité de la neige ce jeudi matin :
* Sous 1800 m : neige dense, un peu alourdie en surface. Cette neige est croutée en surface mais s'humidifie très rapidement avec le soleil.
* Entre 1800 et 3000 m : neige froide, assez dense, parfois travaillée par le vent. Toutefois, cette neige reste d'aspect poudreux.
* Au-dessus de 3000 m : La neige est froide et légère. Cependant, le travail du vent se fait sentir et on retrouve une alternance de neige légère et dure.

Sur les sommets, les crêtes peuvent être décapées avec le fort vent des derniers épisodes.

Aperçu météo pour le vendredi 27 novembre

nuit	matin	après-midi	soir
			

Journée ensoleillée et fraîche. En haute-montagne, le vent gagne en intensité au fil de la journée.

Pluie-Neige				
Iso 0 °C	1 800 m	1 900 m	1 800 m	1 500 m
Vent 2000 m	10 km/h	10 km/h	15 km/h	10 km/h
Vent 4000 m	30 km/h	35 km/h	55 km/h	80 km/h

Épaisseur de neige hors-piste

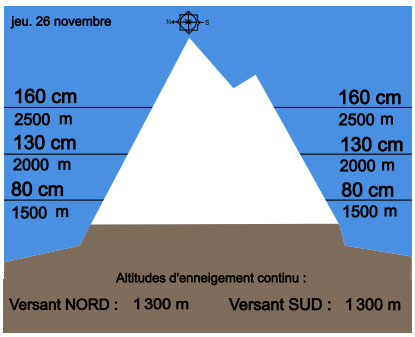

Précipitations à 1800 m

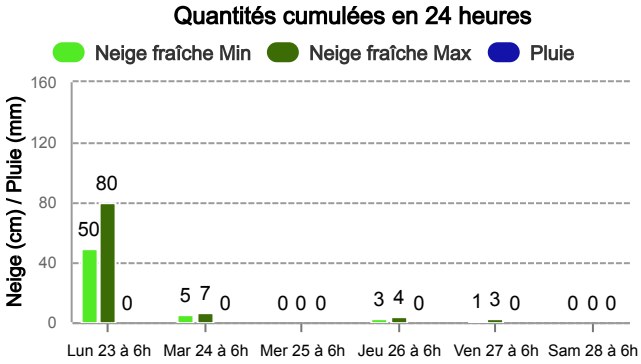

Tendance du samedi 28 novembre



Indice de risque marqué

Le vent continue de souffler en matinée. De nouvelles plaques continuent de se former, laissant ainsi un risque marqué tout au long de la journée.

Pour consulter la vigilance en cours, veuillez vous rendre sur le site https://vigilance.meteofrance.fr/fr

Météo-France - 73 avenue de Paris, 94165 Saint-Mandé cedex - Contact : contact@meteo.fr

Bulletin neige & avalanches par téléphone au
0 892 68 10 20 Service 0,35 € / min + prix appel

Rédigé par Météo-France avec la contribution des observateurs du réseau nivo-météorologiques. Partenariat : ANMSM (Maires de Stations de Montagne), DSF (Domaines Skiables de France), ADSP (Directeurs de Pistes et de la Sécurité des Stations de Sports d'Hiver) et autres acteurs de la montagne.

RÉPUBLIQUE FRANÇAISE
Liberté Égalité Fraternité

METEO FRANCE
À VOS CÔTÉS, DANS UN CLIMAT QUI CHANGE

Bulletin d'estimation du risque d'avalanche

(valable en dehors des pistes balisées et ouvertes)

MASSIF : Mont-Blanc

Rédigé le jeudi 26 novembre 2026 à 16h



Conditions nivo-météo des 7 derniers jours

	ven. 20/11				sam. 21/11				dim. 22/11				lun. 23/11				mar. 24/11				mer. 25/11				jeu. 26/11			
	03h	09h	15h	21h	03h	09h	15h	21h	03h	09h	15h	21h	03h	09h	15h	21h	03h	09h	15h	21h	03h	09h	15h	21h	03h	09h	15h	21h
Météo																												
Vent (km/h)	80	90	90	110	90	80	80	50	80	100	80	100	75	60	60	60	30	20	25	60	50	55	55	35	25	35	35	35
à 4000m																												
Vent (km/h)	40	40	40	60	50	20	20	20	30	40	40	40	35	35	20	20	15	10	15	50	25	35	25	10	15	15	15	15
à 2000m																												

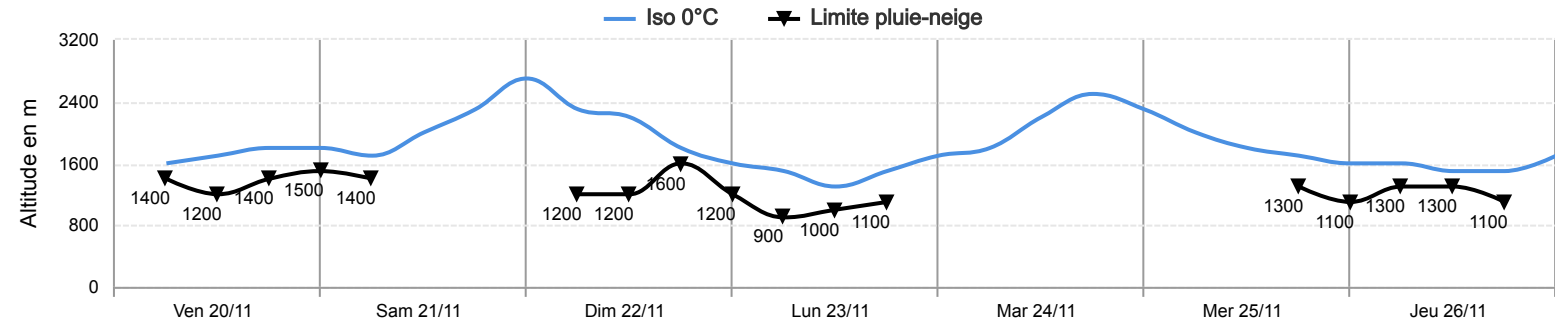

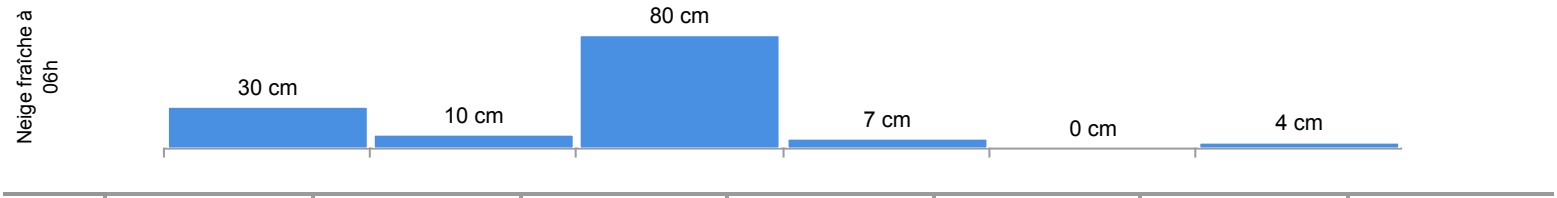



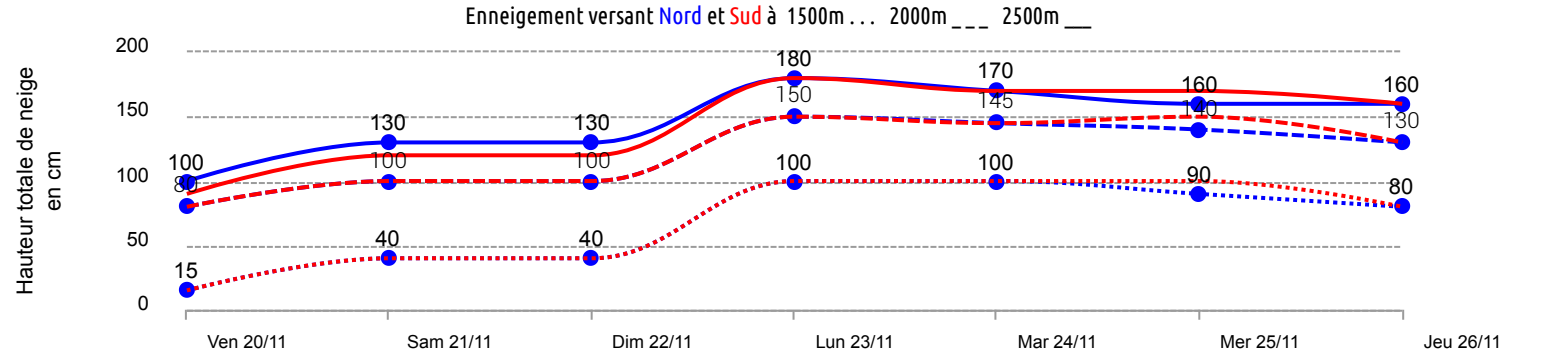

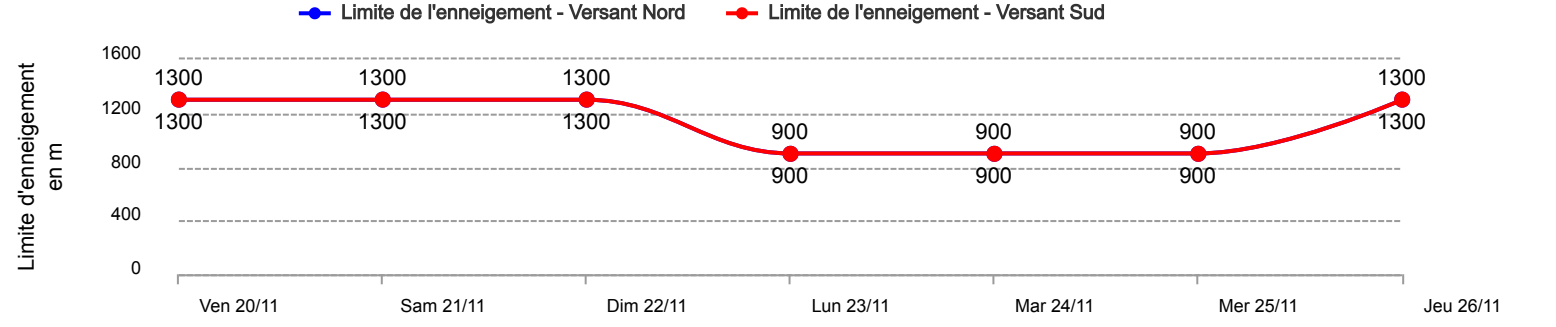

Pour consulter la vigilance en cours, veuillez vous rendre sur le site https://vigilance.meteofrance.fr/fr

Météo-France - 73 avenue de Paris, 94165 Saint-Mandé cedex - Contact : contact@meteo.fr

Rédigé par Météo-France avec la contribution des observateurs du réseau nivo-météorologiques. Partenariat : ANMSM (Maires de Stations de Montagne), DSF (Domaines Skiables de France), ADSP (Directeurs de Pistes et de la Sécurité des Stations de Sports d'Hiver) et autres acteurs de la montagne.

Bulletin neige & avalanches par téléphone au

0 892 68 10 20 Service 0,35 € / min + prix appel