RÉPUBLIQUE FRANÇAISE
Liberté Égalité Fraternité

METEO FRANCE
À VOS CÔTÉS, DANS UN CLIMAT QUI CHANGE

Bulletin d'estimation du risque d'avalanche

(valable en dehors des pistes balisées et ouvertes)

MASSIF : Mont-Blanc



Rédigé le vendredi 27 novembre 2026 à 16h

Estimation des risques pour le : SAMEDI 28 NOVEMBRE

INSTABILITÉS EN ALTITUDE DANS LA NEIGE RESTÉE FROIDE ET LÉGÈRE. HUMIDIFICATION DU MANTEAU NEIGEUX EN MOYENNE MONTAGNE.



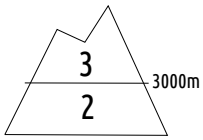

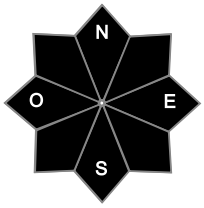

Au-dessus de 3000m indice de risque marqué, plus bas indice limité.

Départs spontanés : Départs de neige humide avec le réchauffement diurne.

Déclenchements provoqués : Plaques à vent en haute montagne. Neige humide en moyenne montagne.

Indices de risque : 5 très fort - 4 fort - 3 marqué - 2 limité - 1 faible -- En noir : les pentes les plus dangereuses

Stabilité du manteau neigeux

Situation avalancheuse typique :  neige ventée  neige humide

Déclenchements provoqués :

* Au-dessus de 3000 m : plaques à vent. Elles se forment sous le fort vent de Nord-Ouest à Nord en journée de samedi, dans la neige restée légère. Plus nombreuses à proximité des crêtes et des arêtes. Taille 2 (moyenne), parfois 3 (grande).

Observables : transport de neige par le vent, fissures sous les skis, irrégularités du manteau neigeux (accumulations/ablations)...

Facteur aggravant : une couche fragile persistante est enfouie localement. Elle peut être sollicitée dans le cas d'une avalanche en cascade et engendrer une plus grande avalanche.

* En dessous de 3000 m : une plaque à vent n'est pas exclue mais elles sont plus rares. Principalement dans les pentes qui restent à l'ombre. Taille 1 (petite) à 2 (moyenne).
* En dessous de 2700 m : de la neige humide peut couler sous les skis avec le réchauffement diurne. De plus en plus nombreux au fil de la journée et principalement en larges versants Sud dans les pentes raides. Taille 1 (petite) à 2 (moyenne).

Départs spontanés :

* En dessous de 2700 m : départs en neige humide, notamment dans les pentes raides exposées au soleil et vers les rochers. Plus nombreux au fil du réchauffement diurne. Taille 1 (petite) à 2 (moyenne).
* En dessous de 2500 m : plaques de fond. Possibles dans les pentes raides et lisses (pentes herbeuses, dalles rocheuses). Possibles à toute heure du jour et de la nuit, mais plus nombreuses au fil de la journée.

Qualité de la neige

Enneigement :

Pour la saison, l'enneigement est excédentaire à toutes altitudes. On peut chausser les skis au-dessus de 1400 m. Peu de neige à cette altitude mais l'épaisseur augmente vite en montant en altitude.

Les crêtes peuvent être décapées avec le fort vent des derniers épisodes.

Présence de grosses corniches et congères.

Qualité de la neige ce samedi :

* Sous 1900 m en nord et 2100 m en sud : La neige est alourdie en surface mais reste fraîche en dessous, ce qui donne un aspect assez dense. Croute de regel non portante le matin, puis la croute se ramolli rapidement avec l'arrivée du soleil.
* Entre 1900 m et 2700 m : la neige est encore froide, poudreuse mais au fil de la journée, elle va s'alourdir en surface sous l'effet du redoux. Le manteau neigeux se tasse.
* Au-dessus de 2700 m : La neige est encore froide. Elle reste très légère dans la plupart des pentes. Toutefois, vers les crêtes/arêtes et au-dessus de 3000 m, la neige est parfois plus dure, travaillée par le vent.

Aperçu météo pour le samedi 28 novembre

	nuit	matin	après-midi	soir
				

Nuit claire, puis belle journée ensoleillée en montagne. Redoux au cours de la journée.

Pluie-Neige				
Iso 0 °C	1 300 m	2 700 m	2 800 m	3 000 m
Vent 2000 m	5 km/h	20 km/h	10 km/h	5 km/h
Vent 4000 m	80 km/h	60 km/h	50 km/h	50 km/h

Pour consulter la vigilance en cours, veuillez vous rendre sur le site https://vigilance.meteofrance.fr/fr

Météo-France - 73 avenue de Paris, 94165 Saint-Mandé cedex - Contact : contact@meteo.fr

Rédigé par Météo-France avec la contribution des observateurs du réseau nivo-météorologiques. Partenariat : ANMSM (Maires de Stations de Montagne), DSF (Domaines Skiables de France), ADSP (Directeurs de Pistes et de la Sécurité des Stations de Sports d'Hiver) et autres acteurs de la montagne.

Bulletin neige & avalanches par téléphone au
0 892 68 10 20 Service 0,35 € / min + prix appel

RÉPUBLIQUE FRANÇAISE
Liberté Égalité Fraternité

METEO FRANCE
À VOS CÔTÉS, DANS UN CLIMAT QUI CHANGE

Bulletin d'estimation du risque d'avalanche

(valable en dehors des pistes balisées et ouvertes)

MASSIF : Mont-Blanc

Rédigé le vendredi 27 novembre 2026 à 16h



Épaisseur de neige hors-piste

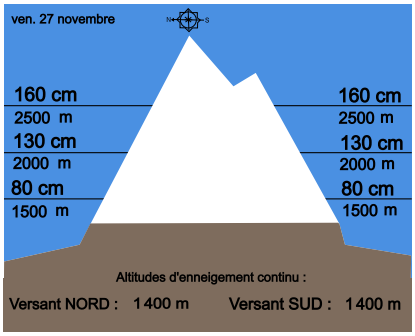

Précipitations à 1800 m

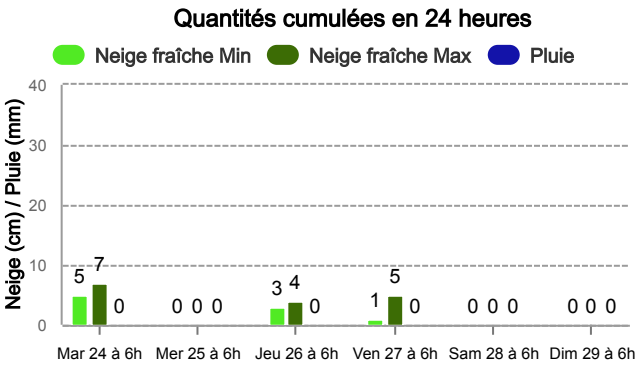

Tendance du dimanche 29 novembre



Indice de risque marqué

Les plaques à vent restent sollicitables en altitude. En moyenne montagne, l'humidification continue sa progression en profondeur dans le manteau neigeux. Journée anticyclonique et ensoleillée.

Pour consulter la vigilance en cours, veuillez vous rendre sur le site https://vigilance.meteofrance.fr/fr

Météo-France - 73 avenue de Paris, 94165 Saint-Mandé cedex - Contact : contact@meteo.fr

Rédigé par Météo-France avec la contribution des observateurs du réseau nivo-météorologiques. Partenariat : ANMSM (Maires de Stations de Montagne), DSF (Domaines Skiables de France), ADSP (Directeurs de Pistes et de la Sécurité des Stations de Sports d'Hiver) et autres acteurs de la montagne.

Bulletin neige & avalanches par téléphone au

0 892 68 10 20 Service 0,35 € / min + prix appel

RÉPUBLIQUE FRANÇAISE
Liberté Égalité Fraternité

METEO FRANCE
À VOS CÔTÉS, DANS UN CLIMAT QUI CHANGE

Bulletin d'estimation du risque d'avalanche

(valable en dehors des pistes balisées et ouvertes)

MASSIF : Mont-Blanc



Rédigé le vendredi 27 novembre 2026 à 16h

Conditions nivo-météo des 7 derniers jours

	sam. 21/11				dim. 22/11				lun. 23/11				mar. 24/11				mer. 25/11				jeu. 26/11				ven. 27/11			
	03h	09h	15h	21h	03h	09h	15h	21h	03h	09h	15h	21h	03h	09h	15h	21h	03h	09h	15h	21h	03h	09h	15h	21h	03h	09h	15h	21h
Météo																												
Vent (km/h)	90	80	80	50	80	100	80	100	75	60	60	60	30	20	25	60	50	55	55	35	40	30	25	20	40	50	70	90
à 4000m																												
Vent (km/h)	50	20	20	20	30	40	40	40	35	35	20	20	15	10	15	50	25	35	25	10	10	10	10	5	10	10	10	10
à 2000m																												

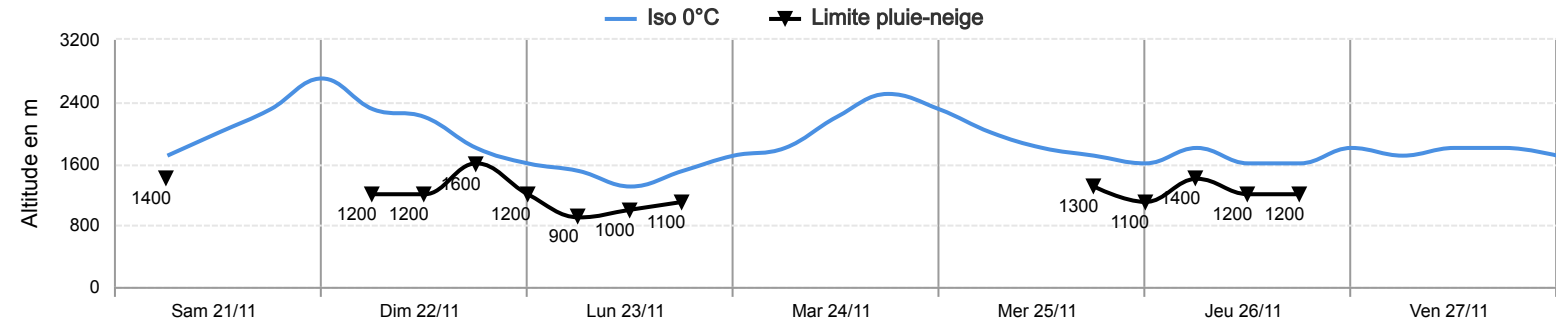

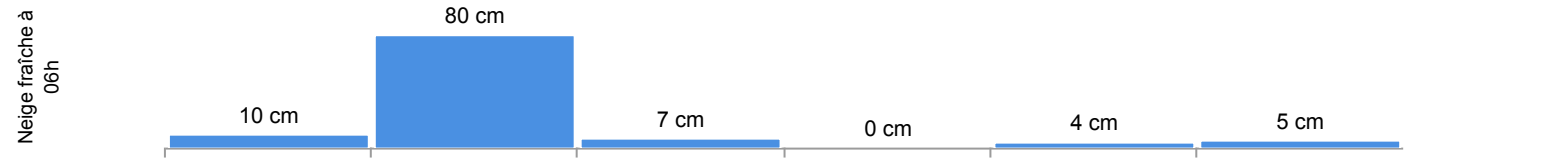



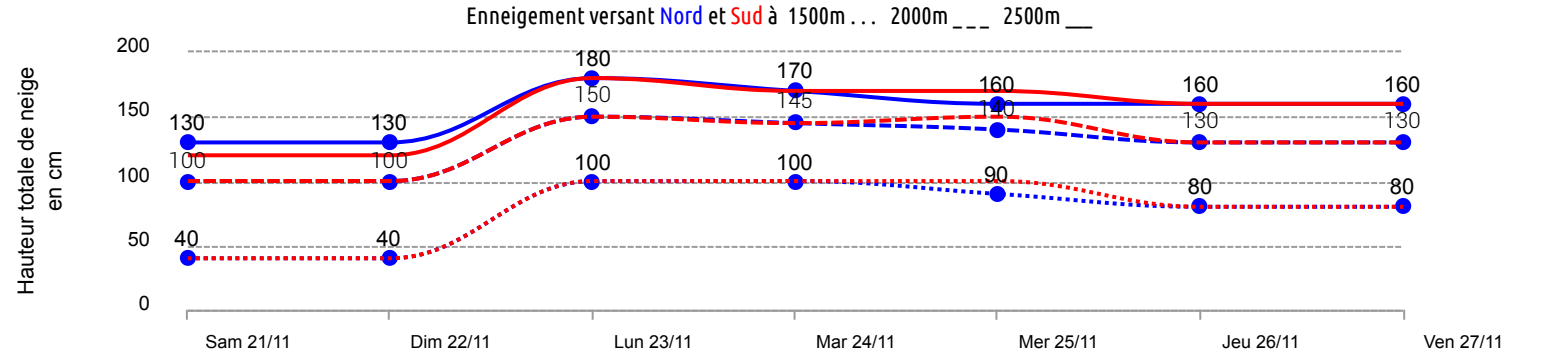

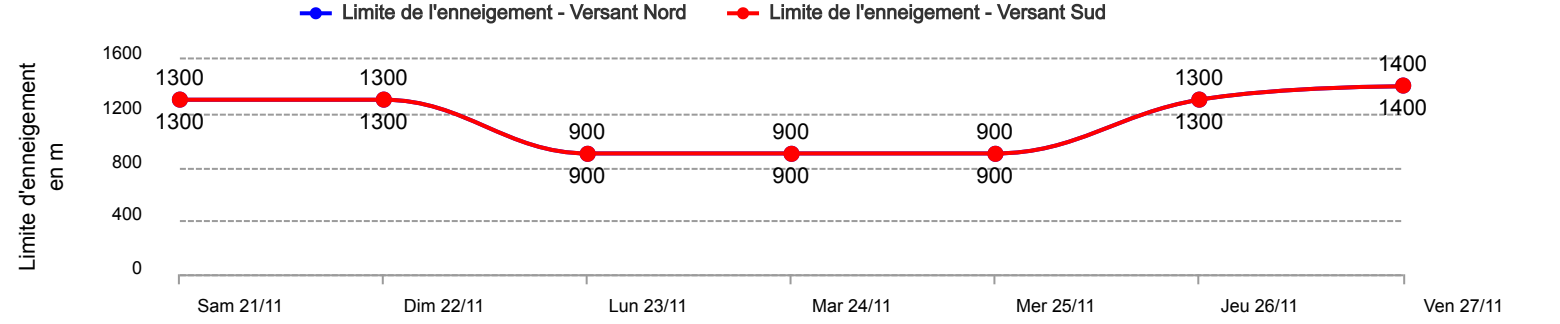

Pour consulter la vigilance en cours, veuillez vous rendre sur le site https://vigilance.meteofrance.fr/fr

Météo-France - 73 avenue de Paris, 94165 Saint-Mandé cedex - Contact : contact@meteo.fr

Bulletin neige & avalanches par téléphone au
0 892 68 10 20 Service 0,35 € / min + prix appel

Rédigé par Météo-France avec la contribution des observateurs du réseau nivo-météorologiques. Partenariat : ANMSM (Maires de Stations de Montagne), DSF (Domaines Skiables de France), ADSP (Directeurs de Pistes et de la Sécurité des Stations de Sports d'Hiver) et autres acteurs de la montagne.